


海東
海西郡
行記
二平



第五
第

294
七
1-11



愛知県有物品



A294
E
1-11

鶴子須御代官支配海東郡中村邑目錄

- 一 津嶋町方新田
- 二 津嶋草率新田
- 三 津嶋西川端新田
- 四 津嶋淵高新高田
- 五 津嶋大野山新高田
- 六 津嶋鷹場新高田

治 十 年 章

同支配海西郡中村邑目錄

- 一 早尾村
- 二 新古衛門新田
- 三 脇野新田
- 四 戸倉村
- 五 西一色村
- 六 下一色村
- 七 篠塚村
- 八 高田村
- 九 石田村
- 十 宮路村
- 十一 雀ヶ森村
- 十二 鷲山平新田
- 十三 山路村新田
- 十四 上古川村
- 十五 下古川村
- 十六 大森村
- 十七 又右衛門新田
- 十八 船頭平村

提島

九 福原新田
 世 和田村
 世 小家村
 世 上立田村
 世 田尻村
 世 小茂井村
 世 内大成村
 世 二老村
 世 鹽田村
 世 下大牧村
 世 高島村
 世 中島村
 世 給父村
 世 藤之瀬村
 世 二子村
 世 古赤目村
 世 東川村
 二 松田村
 世 鯉平村
 世 下立田村
 世 富安村
 世 北條村
 世 外大成村
 世 後江村
 世 葛木村
 世 丁野村
 世 赤目村
 世 松山村
 世 立石村
 世 江西村
 世 川北村
 世 元赤目村
 世 領内草平
 世 鶴多須村

一府志曰海西郡疆域東西一里南北
 七里餘堅長橫狹宛如一島東接
 海東郡東北與中島郡接壤西則
 隔河曰濃州海西南海面連伊勢
 凡七十三村。建置沿革古為海部
 郡中古割為東西二郡天武中豐臣
 大閣割河以西隸于濃州後世郡南
 海港遂開墾為田遂為豐饒之
 地

元萬八萬七千七百九十九升五合
 一萬一千二百三十九石五升零
 村數百
 內

十萬七千三百五十九石九升五合本田
 內十石元萬

元萬七千七百九十九石五升五合
 四萬九千四百三十八升五合 新田
 元萬四千六百六十四石三升五合

二万二千九百九十五石九斗并谷 概後新田

右内

元高十石

御領馬内寺社領

高辛六石斗并谷合同新田寺社領

高辛五石斗并谷合同新田

茶屋長以給領

總計六百二十四石九斗三合

元高二千四百九石斗并 御領馬外寺社領

七海西郡

元高二万五千五百五十五石斗七升三合

二萬四萬三千四百六石七斗九升三合 村數九十

内

二万四千九百九十九升三合

本由

元高二万二千七十八石七斗三升三合

一萬二千七十三石七斗五升五合 新田

元高九千四百八十六石五斗九升三合

二万六千八百三十三石九斗并谷 概後新田

元高百七石斗并 御領馬外寺社領

○高古五石三斗六合

津島町方新田

内六石三斗八升九合

文正三年見御高成付如此指

田畑百七町五段二斗九升

此内

外石三斗一升六合

寛政庚子起迄證文引

田五畝廿步畑三町二段二畝六步

廿二石三斗九合

前引

田五段二畝廿五步畑一町一段八畝廿五步

二石三斗一升六合

天明三年引

田六畝廿步畠一段九畝廿步

二石四斗九升六合

寛政庚子引

畠二段九畝廿步

殘高九百九十二石三斗三升五合

田畑百一町一段四畝二斗七步

内畑十二町八段三畝十步

畑單八町三段一畝十七步

外麥五石三斗八升八合 享保二十卯年引

一麥百七十八石三斗八升八合 依額麥成病
内七石三斗三升八合 定引三斗八升六合 年數引

一畠積段米七斗一升〇定免三斗八分七厘

右内訣

一高八百六十九石一升九合 町方堤内

内三石五斗七升七合 宝曆土已成 畠田增高

田畠十七町一段二畝十步

此内

一反斗五升二合 田三畝六步 證之引
畑二段二畝七步

十七石四斗四升六合 田三段畝七步 前引
畑丁七及畝九步

二石三斗三升六合 田六畝十步 三斗引
畑一段九畝十步

殘高八百四十七石四斗

田畠八十四町五段二斗八步

内 田三十三町八段二畝五步
畑六斗野段八畝廿三歩

一麥成百六十二石七斗四升内七斗三斗六升六合 定引三斗八升六合 年數引

〇定免三斗九升九厘

一高三千四百九斗二升 町方堤外

畠五町五段四畝九歩

此内

四石斗九合 畠六段五畝七歩 證之引

外八石三斗三升七合 寛政辰年起迄

二石四斗九升八合 畠三段 實政 勘引

殘高二千八百三斗一升三合

畠四町四段九畝十二歩

一麥五石三斗三升八合 享保二十卯年引
リ依額減〇定免五斗

一高三千七百三斗六升六合 中地源助

内二石三斗三升六合 寅年増

田畠三町六畝二歩

此内

一石七斗三升八合 田一段畝 前引
八歩

八斗五升五合 田五畝步實改三斗 定引

殘高二千四石七斗三升

田畠二町八段八畝十四步

内田二町八段三畝一步

畑一町五畝十三町

一麥成一石三斗四升〇定免三ツ五分

一高谷三斗升三合 彦作分

畠二町三段一畝步

一麥成九斗升六合〇定免三ツ五分

一高二千石六斗六升 喜三郎分

田二町五段二畝八步

此内 實改三

三石斗升四合 田三畝畝申引 十年引

殘高二千石五斗三升六合

田二町一段六畝十四步

一定免三ツ五分

一高平四石八升合 大中地分

内三石九斗升合 寅年引如

田畠七町九段六畝步

此内

廿石三斗升三合 證文引

田二町八段畠畠二町三段四畝七步

七斗升八合 前引

畠一段二畝八步 實改三斗

二斗七升合 定引

畠二畝二步

殘高四千一石七斗三升六合

田畑五町四段三畝二十五步

内田四段九畝八步

畑四町九段四畝十七步

一麥成十三石三斗三升三合内七升二合定引〇定免三ツ一分八厘九毛

〇高八石三斗七升九合 津嶋町方寅新田

田畠十町五段二畝二十二步

此内

一斗一升六谷 田廿四步 證又引

六石八升 田段九畝二步 前引

殘高七石三石九斗八升三合

田畠九町八段七畝五步

內田三町三畝十三步

畑六町八段三畝二步

一麥成五石四升八合外 夾西石三斗

四升四合定引 ○定免四石九厘

右內謀

一高五石八斗一升一合 彦作堤外

田畑九段四畝廿九步

內田一段九畝十六步

畑七段五畝七步

一麥成四斗八升三合 ○定免二石八分

一高三石三斗六升六合 土代早尾道

內一石三斗六合 寅年增

田畑二町七段五畝二步

此內

八斗五升一合 田一畝一步 前引

殘高二石三斗一升五合

田畠二町五段九畝七步

內田三段二畝二步

畑二町二段七畝十五步

一麥成三石三斗九升四合 內二石三斗

引 ○定免四石九分五厘

一高五石三石二斗一合 小中地分

田畠六町八段二畝二步

此內

一斗五升六合 田廿四步 證又引

四石五斗七升四合 田四畝三 前引

六斗五升五合 田五畝七步 堤敷地定

殘高四十七石八斗五升七合

田畠六町三段二畝二升九步

內田二町五段二畝五步

畑三町八段二升四步

一麥成五石五斗一升六合内二石定引

○高六石八斗四升六合 津島弥生新田

内一斗四升六合 宝曆十已改畑田增高
田畠一町四畝步

此内

三斗四升七合 田三畝七步 證文引

三斗四升五合 田四畝五步 定引

殘高六石三斗四升九合

田畠九段六畝一步

内 田五段三步

畑四段畝二八步

一麥成七斗四升内二斗升定引 ○畑積

段米五斗升 ○定免五斗二分

○高三石三斗九升六合 津島松川新田

内九升三合 宝曆十已改畑田增高

田畠四段四畝七步内 田一段九畝二步

一麥成六斗内二斗五升四合定引 ○畑

積段米四斗三升 ○定免五斗八合

○高三石八斗四升六合 津島小寅新田

田畠三段八畝七步内 田三段二畝七步

一畝積同上 ○定免四斗六分五厘

○高十二石九斗七升七合 津島埋田新田

内十石四斗九升七合 足立河起返行寬
政二段引增高

田一町六段二畝二四步

一定免四斗九分四厘

○高五石二斗八升七合 津島午新田

内二石五斗六升九合 宝曆十已改畑田
增高

田畑九町二畝二步

内四斗升合 田六畝廿四步 寬政三斗引
定引

殘高五石二斗七升六合

田畠八町九段五畝廿六步

寬文三寅 厘

元祿九子年繩入

享保十午年繩入

内田七町一段一町九步
畑一町一段四町七步

一麥成三石五斗内二反斗七升四合
宝曆十一年ヨリ定升〇自置積段
米四斗三升〇定免六斗二重

一此新田東西十三町南北六町又中地分東
西二町南北六町

一今戸百十口五百九馬三匹

一此新田津島神領向島ノ北ヨリ親新
田六堤内堤外下分農屋處ニ散在ノ
又中地源助大中地小中地天王河佐屋
川下落合車江南方村落アリ是比自總
名町方新田下称セリ東方下中池下ノ介
所アリ是津島本郷ニ属セリ此所方新田
ノ小百姓多ク高準ニテ人口多ク御力足
レリ此新田津島向嶋ヨリ起宿ノ街道
アリ又早尾村ノ街道モアリ

一津島町方新田草平新田西川端新田淵

高新田大野山新田雁鳥場新田六所新田
ノ元ヨリ五ヶ所新田ノ唱介其高ノ訣寛文
覚書ニ如左モアリ

元高九十石二斗六合

一概高百二石八斗八升合 津島草野舊

元高三十七石五斗一升合

一概高四十七石七合 同所堤外新田

元高九十八石九斗二升六合

一概高百一十三石九斗二升合 同所川西新田

元高千四百五石五升五合

一概高千七百一石六斗八升合 同所後新田六所

概後

一高五百三十三石五斗一升四合 同所打出新田

五石高合三千六百七石三斗三升二合

右五ヶ所新田ノ訣

高三百五十六石五升五合 草平堤内

高十七石六斗五合 草平堤外

高八十七石七斗五升四合 山内草平

正保三戌年右四ヶ所

高二百五十九石五斗二升八合 大野山
 高四百三十九石八升七合 淵高
 高三百九十九石六斗二升七合 西川端
 高二千八百三升五合 廣口分
 高八百三十四石二斗四升七合 町方堤内
 高三千四百九斗五升 町方堤外
 高二千四百九斗八升八合 中地源助
 高六石三斗七升七合 大中地
 高五石八斗四升二升二合 山内町方
 高八石三斗五升二合 彦作新田
 高三千五百六斗六升 土喜三郎新田
 右五所新田ニ鷹場新田ヲ加シ今六所新
 田トナリ此五所新田ニ慶安三寅年ニ
 檢地アリ鷹場新田ニ承應二巳年ノ
 檢地ナリ是ニ御雁鳥場分トアル由然ル
 云々高ニ追年辛入增高アリテ前条
 今高トナリ

○高四百七十四石六斗九升三合津嶋草平

此内

新田

十三石三斗五升二合

宝曆十一年已改
畠田增高

五升七合

足立津島川起返
寛政二年言增

田畠四十二町四段四畝二步

此内

外三斗八升六合

寛政庚午言起返

三石三斗五升五合

證文引

田二段四畝廿九步畑三畝十步

外五斗九升七合

同断

一石三斗九升八合

前引

田一畝廿七步畑一段七畝九步

殘高四百七十五石四斗

田畠四十二町九段六畝二十五步

内田廿五町七段二畝八步

畑七町二段四畝十七步

一麥成五十二石一斗三升内十七石七斗
二谷定引〇畠積夾七斗裨八斗
大豆一斗五升段米七斗一升〇定免
三六分七厘

右内訣

一高三百六十四石四斗九升谷草平堤内

此内

八石四斗一升

畠田增高

五升七合

足三河津鴻川起返
實政成引增高

田畠三十三町四段八畝十一歩

内田二十二町八段五畝十二歩

畑十一町六段二畝十九歩

一麥成三十三石八升六合内十七石三斗

三升定引〇定免三六分七厘

一高九十二石三斗九升四合山内草平

内三石六斗四升

畑田增高

田畠七町四段二畝二十六歩

内田三町一段五畝十二歩
畑四町二段七畝四歩

一麥成七十四石三斗一升八合〇定免三
四分

一高八石八斗七合

草平堤外

内一石三斗六合

畠田增高

田畠二町五段二畝二十六歩

此内

三石三斗五升七合

證文引

田二段四畝廿九歩畑三畝十歩

五斗七升七合

前引

田一畝廿七歩畠五畝廿五歩

七斗一升六合

寬政三年引
定引

畑一段一畝十四歩

殘高十四石三斗五升四合

田畠二町五畝十八歩

内田七段一畝十四歩

畑一町三段四畝四歩

一麥成四石七斗并六合内三斗并
二合定引〇定免三石四厘

〇高四石九斗三升四合津嶋草平寅翻
田畠五所一段四畝四步

内一石三斗七升七合田一段六畝六步
前引

殘高四石八斗五升七合

田畠四所九段七畝十六步

内田四所一段二畝五步

畑七段六畝七步

一麥成一石三斗三升四合外九斗七升四
合定引〇定免三石七分四厘

右内訣

一高五石七斗四升五合 十六石分

内三斗八升七合 畑田增高

田畠二所五段九畝八步

此内

一石三斗田一段三畝步

三斗七升七合田三畝

前引
寬政五年
定引

殘高五石四石六升八合

田畠二所四段二畝三升步

内田一所八段十八步

畑六段一畝廿二步

一麥成七斗八升六合内三斗六升六合定
引〇定免三石一分一厘三毫

一高五石四石并九合 築切分

内六斗并 畑田增高

田畠二所五段四畝二十六步

内田二所四段七步

畑一段四畝十九步

一麥成一石三斗并二合内六斗一升六合
定引〇定免四石四分二毫

〇高百二十七石一合 津島草平山新田

田畠十二所六段十九步

内五石三斗并田一段七步 證又引

殘高百二十七石九升五合

田畠十二所四段七畝十二步

内 田五町二段四町七步
畑七町一段二町五步

一 麥成二千石五斗八合内十二石
二斗七升定引〇定免三七分二厘

右山新田六舊一卦之所正保三戌
年換地高八百三十九石一斗四合
ナリシカ宝曆土已改畑田高十八石九斗
五合ヲ如八都合高八百五十八石五斗一升九
合ニナリ文化己年ヨリ草平新田高
百二十七石一合西川端新田高三百七十三
石六斗九升四合洲高新田高百三十三石
九斗四升一合大野山新田高百九十三石八
斗八升一合四斗所配分シテ附尾セリ

一 養性寺府志三漏泄ス〇覚書ニ寺内
二畝二十四步御國檢除東派直參子リ
〇当寺書上三境内四畝十五步御除地此
寺草創〇慶長年中ナリ傳記不詳
トナリ


一 神明天王社覚書ニ社内二段二畝步
前ノ除百姓中支配〇庄屋書上三天
王社内三段二畝步前ノ除

一 松川姥社永室勘解由書上三境内
東西十間南北九間御除地今ハ社ハ
ニ只林ノミアリ覚書ニナシ

一 此新田東西七町南北十五町
一 今戸百四十八石七百十馬八匹
一 覚書ニ社ニ所ニ神明天王社内八畝步
前ノ除山新田内支配人ナシ

一 此新田八西川端新田ノ南ニナリテ農屋
八大野山新田ヨリツキ小百姓カナリナリ
敷戸佐屋川堤傍ニ連リ田面ノ南
ノ間長ク町方新田ノノ間平行ナリ

一 室曆六斗半ノ總ノ
一 高一石五斗九升五合 草平子新田
田畑三段二畝十三步内 田十七步
一定免四ツ一分四厘 畠二段十步



○高五百十六石七升六合 津島西川端新田

内千石斗三升四合 此九十四年見取
御高成増

田畠三千町六段四畝廿四步

内四石斗九升烟段三畝八步 前引

殘高五百一十七石斗八升六合

田畠三千九町三段一畝十六步

内 田二千町三段六畝二十步

烟十七町九段四畝二十六步

一麥成五十九石七斗内二千三百三斗五升

宝曆十巳年引定引○畠積段米

七斗一升○定免三之三三分三厘

右内訣

一高四百七石六斗一升 西川端分

内十四石九斗升合 畑田增高

田畠三千町六段五畝二天步

内四石斗九升烟段三畝三 前引

殘高四百三十三斗二升

田畠三千町三段二畝二十步

田十六町三段九畝四步
内畑十三町九段三畝六步

一麥成卒三石六斗六合内三石三斗
五升宝曆十已年引定引〇定免三
六重八毛

一高二十九石八斗 廣口分

内一石七斗五升六合 畠田增高

畠二町九段一畝二步

一麥成六石三斗三升四合〇定免三ツ六
分五重

一高卒八石四斗三升六合 山内町方分

田四町二段三畝九步

一定免四ツ分 津島

〇高三百七十三石六斗九升四合 西川端山新田

田畠四町七段六畝步

内十五石三斗七升六合 證文引

田五段八畝廿步畠五畝十步

殘高三百五十八石三斗升六合

田畠四十一町一段二畝步

内田十九町九畝二十步
畑二十二町二畝九步

一麥成卒三石六斗七升四合内二十
八石三斗一升四合定引〇定免三
四分八厘

一西源寺府志曰在西川端村一向宗東

派直矣〇覺書旨寺内三段二畝二步御

國檢除〇当寺書上境内畝步覺書

下同正保年中ノ創建ナリ

一神明辨才天社覺書ニ社内一段一畝步

前ノ除百姓中支配ナリ〇三宅村祠

官大鹿長大夫書上ニ神明社内七畝步

弁才天社内四畝共ニ御除地鎮座ノ

年紀ハ不傳也

一此新田東西四町南北十六町

今戸百五十四口只百一馬七匹

一此新田北ノ中嶋郡甲新田西ノ海西郡

東川村ニ子村ニカ、村落四區ニ分
久保目須原兼々角廣口ト云農舎
處ニ散在ス領内川ノ東西ニリ高
ニ準シテハ戸口多ク村ニ大休ヨキ所ナリ
其内頭百姓九九衛ト云ル者鬼祖天正
元酉年始テ攝州往吉ヨリ三州來リソコ
尾州中島郡石橋村へ移リ其後又コノ來
リテ西川端新田ヲ開墾ス也
瑞龍公コノ駕ヲ柱ケ玉フイモアリセシ於今
上段ノ間モアリテ舊平家ナリ田西淵島新
田ト云キ平河ノ地ナリ

○高田百六十石斗升并津島淵高野田

十四石斗升三合

宝曆十一已改

畠田增高

内 八石五斗五升七合

足立川起返并
寛政二戌引增高

田畠三十三町一畝二千步

内 三石三斗八升八段八分

前引

残高四百二十石七斗六升五合

田畠三十三町七段三畝二步

内 田九町七段二畝步
畑三町一畝二步

一麥成四十八石五斗内千石八斗升畧

宝曆十一已引定引○畠積段米

七斗升○定免三石八分九厘

○高田百三十三石九斗四升二合津嶋淵高山新

田畠十五町一段七畝二步

内 六石七斗八升合田一段畝

證文引

残高百五十七石斗升四合

田畠十四町九段二千二步

内 田九町三段十三步
畑五町六段十步

一 麥成十七石免斗八合内八百九斗四升六
合定引〇定免三ツ七分二厘

一 明圓寺府志曰在淵高村一向宗東派
直參〇覚書三東門跡直參膳教坊
寺内年貢地下アリ〇明圓寺書上境
内四畝十五步年貢地草創年曆不知
再建延宝五己年由其比寺号ニ改
ル也

一 神明社覚書社内一段四畝步前除百
姓中支配〇三宅村祠官大鹿長大夫
書上三神明社内一段六步御除地外六畝
步年貢地

一 此新田東西四町五斗間南北八町

一 今戸八十二口三百四十三馬二匹

一 此新田西川端新田東アリ村落足立
川堤傍ニアリテ一村ニ所ナリ竹本能茂

リ殊ニ緑竹ヨク又木少生立モヨキ所ナリ
村立モヨシ高産シテハ戸口多ク畑力足
リ田面西川端新田ノナリ東ハ足立川
ヲ隔西光坊村ニ當リ北ハ市嶋郡下丸淵
村ニ隣リス都テ田畝マツテ良甲リ

○高二百九斗八升六合津島大野山新田

内 九石二升五合

宝曆十一已改高田
增高

二石二斗三升九合

足立川起返付實改
二成年計增高

田畠二十五町一段六畝廿八步

此内

一石七斗四升四合

田一段廿七步
畑一段二畝廿七步

證文引

五石四斗五合

高四段
九畝步

前引

四石二斗四升九合

田九畝廿七步
畑二段三畝

寬政二成引
三千步引

一石二斗五升六合

畑一段
二步

同上引
廿六步引

殘高二百七十七石五斗八升六合

田畠二十四町一段十一步

内 甲十町一段四畝二五步
畑十三町九段五畝十六步

一麥成三千石二斗内九石五斗四升四合

定引六斗六升半數引○畠積段

米七斗一升〇定免三又七分三厘

〇高百九十三石斗升谷津島大野山新田
田畠二十町二千步

此内

七石九斗三升九谷田三段千 證文引

一石三斗五升谷田二段三畝 前引

殘高百四石五斗八升八谷

田畠十九町五段六畝十一歩

内田八町四段歩

一麥成二千五石九斗六升内十七石九

斗五升六谷定引〇定免三ツ七分

一重

一神明天王社覚書社内三段歩是以前
除百姓中支配〇國符宮中脂服部
左近書上三天王社境内一段五畝歩定
納地内ニリ舊地一段六畝十歩前
除是昔年洪水時水草ニ廢地

トナリ今其跡池ニシリ又燈明田畑

三段歩前除其内八畝歩八延宝

五己年堤敷地下ナリ

一天王社庄屋書ニ社内一段五畝歩前

除外二段二畝歩〇八幡社内四畝三歩

外御手洗池二畝十歩

一此新田東西三町四十四間南北九町二間

一今戸百二十九口五百七十二馬二匹

一此新田淵高新田南ニリ農屋足立

川堤傍建上スリ南北八長之村ニ所

ナリ竹木ヨク茂リ此新田宝曆七丑年

同八寅年足立川堤決壊沙痕タス

于今沙地ナリ沙ヲ穿テ良田ニナリ

田面八淵高新田川端新田地ツキリ淵高

新田ノ上足立川築切ヨリ川端新田大野山

新田町方新田八用水江アリ九淵用水去

承應二己年續入

○高良八十六石三斗三升六合津島鷹場新田

内六石三斗五升八合 室曆十己改
畠田增高

田畠二丁所六段畝二十三歩

附

三石三斗五合畠四段畝 古歩 前引

三斗九升六合 田三畝二
十二歩 天明三年引

四斗四合 田三畝
廿二歩 文化元年引

盛高百八十五石七斗三升七合

田畠二丁所八段二十三歩

内田土所八段八畝十三歩
畑十町二段九歩

一麥成三千一石内古石一斗三升定

引○畠積麥六斗稗七斗大豆一

斗五升段米六升三升○定免四
一分三厘

一此新田東西四町南北四町

一今戸三千三百五十八馬三匹

一此新田の西川端新田廣口東より農

屋六領内川の南岸建上之行木茂上

村より所より川北の海西郡三子村より

此新田の最初津島村より入引移り来

ル下也田ハスクモマノ子也島村備より

砂地より西の方庄屋川より

元高千八百四石六斗八升七合

寛永八年御國檢
備前掾早尾庄

○高千三百九十九石七斗九升

早尾村

元高千四百六升七合

同所

○高千二百三十五合

午新田

○高千四百四石六斗四升八合

寛文七

未改新田

總計高千七百七石七斗四升三合

田畑百七十町五段八畝二十五步

内田百五町一段二畝廿七步

畑六十五町四段二畝廿七步

此内給知高千二百石八斗一升五合

二百十八石三升九合

織田遠江

三十九石六升

坂井庄内

三十石

田島九兵衛

五十石

熊谷山太郎

八十五石四斗九升八合

鳥居与一郎

二十石

上野市左衛門

十五石三斗二合

奥田頼母

百七十四石七升五合

横井二天夫

二千石五斗六升一合

野崎清左衛門

二千八石七斗

四宮元右衛門

八十石

中西甚五兵衛

十二石二斗七升

栗田半左衛門

六十六石

高末甚五為

二百十五石

加藤新五郎

六十七石

渡邊兵七郎

八十七石四斗二升

石黒丹下

御藏入高千五百七石九斗二升八合

田畠九十四町八段九畝二斗

此内

五斗六升 田畠

證文引

四石五斗六升八合

田畠前引

二斗六升一合

田畠定引

殘高千五百二石五斗七升九合

田畠九十四町五段七畝十三步

内田五十八町九畝十八步

田畠三十四町四段七畝二十五步

一麥成七千石三斗四升〇畠積麥

八斗裨一石大豆三斗段米八斗六升〇

不同免

概以後

万治二

一高五石二斗三升三合

同所亥新田

寬文四

一高八斗六升四合

同所辰新田

寬文七

一高二石四斗二升三合

同所未改新田

總計高八石五斗二升

田畠七段二斗三升内

田六段三升

一夾各四斗斗〇畠積麥八斗裨一石

大豆三斗段米八斗六升〇不同免

一常德寺府志曰在早尾村一向宗屬知

多郡大野光明寺〇寬書三寺内年貢

地〇當寺書三境内二段九畝四斗步年

貢地文祿元年僧常通草創也

一神明天王社寬書三境内七畝四斗步前

除○庄屋書上三境内七町七步御除地鎮座ノ由来不傳

一 早尾城府志曰在早尾村橋本大膳居之然不知何時入○寛書三古城屋敷一之所先年橋本大膳居城ノ由今八畠二

九丁

一 府志山川部曰 鶴戸川在立田郡中下

流入海以沃敷村田地○用惡兩水鑑三

鶴戸川上藤瀬給父邊ヨリ下大森前

三落此井高九千二百五石村敷廿五

村○立田惡水上葛木村邊ヨリ下船頭

手前三落此水高九千七百六十五石村敷

二丁三村

一 府志津梁部曰早尾渡在早尾村乃米賣

下流在佐屋渡北野航三艘自津島新田濟

此舟子俸二千七百餘德永法印證文至今有

之是德永法印領津島之時也○寛書如左

一 渡船三艘内馬渡船一艘但津島新田ヨリ早

尾村へ渡之右船頭給元高二千七百五斗

三斗各此田畠三町段七町二千五百

一 古見取九町六步改四町八步享保八卯

改一段七步同丁已改郷藏田畠五町合二

段八町廿一步此内田四町六步畠一段三町

五步浦原廿二步敷一段八步○定納

米二千七百斗

一 川方見取七段九町八步此内一段七町步定

引殘六段二町八步此内田六段一町廿五步

葎生十三步○定納米一石九斗五升

一 元文三年改川方見取田八町廿步○定納米

二千八斗

一 此村東西二町南北十二町半

一 四至東采曾川向津島神領同五町

新田内南上下色村新右衛門新田西八

丁野村塩田村北赤目村

一 古戸二百十五口千二百十二馬九十五匹今戸

三百十二口千二百三十四馬二千匹

一此村落ハ木曾川西堤備アリサシテ大戸
ハナク大休家並ツロヒタル所ニ村ノ言地
ハマツキ沙交リ也前田面船原田面北田
面地高クシテツル水損少ナリ支邑長
瀬小仲島井下野下云長瀬小仲島ハ鶴
戸川ノ東ナリ井下野ハ川西ナリ此ナリ
ハ卑濕ノ地水損アリ細民共ハ見取所
家ヲ徒ニ二三戸中モアリ此見取所ハ
木曾川堤外ニアリ猿尾五ヶ所アリ船渡
ニ本郷道通りナリ船頭ノ源ニ其
外ニ水主六人アリ皆堤備ニ住居又寛書
三堤内外屋敷方見取場一段ニ畝九歩下
アリ

一寛書ニ当村引得木曾川堤長八百五十
間柳枯草代銀出ス
一又当村悪水井道長九百四十間堤枯草
柳代銀出ス
一又米土石石斗悪水井領米并松守給

ニ出ス

一又大川通流木ノレ留賃受取ル
一又池四ヶ所永符今池ニ所アリ種池 池
宮マト池ト云
一又大通衆ノ井佐屋ハ人馬ヲ出ス
一御役竹出ス
一幾里志丹制札アリ
一此村ヨリ名古屋六里船路八里半津島ハ
二十所佐屋ハ一里十町
一早尾鹽田赤目ニ石高富江西給又藤
瀬ハ村ハ立田輪中ノ別村ト由去人ノ
一用悪兩水鑑ニ立田悪水上ニ葛木村邊
リ下ハ船頭平前ニ落此井高九十七百六
十五石村數ニ三ヶ村○瀬戸川上ハ藤
瀬給父邊ヨリ下ハ大森前ニ落此井
高九千二百五十石村數ニ五ヶ村○大森
惡水上ハ山路ヨリ下ハ大森ニ落此井
高千三百五十七百五十石村數四ヶ村

一古義早尾村船頭給證狀如左

早尾村船頭給證狀

形迹取中港 中島吉所及六町七下

口石 下島七及吉所及下

堤下 原委二反

下島吉所及

右為船頭給證狀之形迹取中港
百姓取證狀之形迹取中港也

至心母年分有年 陸之形迹取中港

一又古義川中二百三十九間内七十五間中川通
渡船三艘渡守一人船頭一人抱置船自分

造作十〇賃錢八入二文又馬一匹三反

一此立田新田備前檢之後寬永未年及
于檢地

一此村高須狀持人足代定渡金三兩三分百
七分是建之通等享和元酉年極

元高百五斗五升八合 早尾庄

〇高二百三十三斗三升三合新立田新田

〇高七十七石八斗五升四合 寬文六

總計高五百九十二石三斗七升
田畑二所五畝共六步

此内

四石五斗三升七合 田二畝七畝九步 前引

十石九斗八升七合 田九畝一畝九步 堀田先地引

四石六斗七升 田三丁四畝 田五畝九畝九步 前引

殘高二百三十三石九斗三升三合

田畑七町三段四畝廿三歩

内 田十二町三畝十九歩

畑五町三段二畝九歩

一麥成十石〇畝糧糧麥六斗稗七斗

大豆三斗五升段米六斗三升〇石同
免

一天王社覺書二社内年貢地村中支配
○庄屋書上三牛頭天王社内九步前除

一見取田廿四步○定納米一合

一見取生出一畝廿四步○定納米二合

一此村落早尾村ノ南アリテ鶴戸川上

ニ属シ東北西三方ヨリ水潦落多リ所

ナリサレ別ニ地面卑ク水損所ナリ

元ヨリ村多クシテ弊民ハカクテ村構ハ

竹木ナク杉垣多シ高ニ準シテ戸口少シ

居村ハ永腐所故ニ早尾村下一色村ノ

田ヲ専ラ承佃シ又畠鹽田村西一色村

ニ於テ承佃スナリ

一此村東西十六町東南北一町東

一四至東ノ西一色村南ハ今得村西葛木

村北ハ早尾村

一古戸十四口六十五馬五匹今戸二西口草

八馬ナリ

一覺書二下田一段歩伊勢田前ヨリ除

一又下田一段歩津島天王田前ヨリ除

一又此村懸水井道長二百間堤枯草柳

代銀出ス

一米三百石斗懸水落井領米并秋守給

出ス

一又御藏屋敷五畝歩今毛村南ヨリ

一又大通衆ノ并佐屋八人足ヲ出ス

一又御役竹ヲ出ス

元高六斗八石三斗八合

富安庄

○高九十二石七斗八升六合

脇野新田

寛文六

○高五十七石四斗四升三合

午改新田

總計高百五十三石三斗九合

田畠十二町六畝十步

此内

二石五斗五升三合田二畝

前引

一石五斗五升田一畝

掘田先

九石五斗五升八合田一畝

十年引

殘高百十六石六斗九升八合

田畠九町五段九畝十二步

内田六町五段十步

畑三町九畝二步

一麥成六石○麥六斗三升大豆一

斗五升段米六斗三升○不同免

一天王祠堂書社内一段步前除村中

支配○庄屋書上三境内一段十二步前

三

除鎮座由來不傳

一覺書三下田一段歩伊勢田下田一段歩
津島天王田共三前除

一見取由三町十歩〇定納米四合

一川方見取生出一段廿七歩〇定納米四合

一此村東西三町余南北三町十間

一四至東西一色村石田村南石田村西

石田村戸倉村北西一色村

一古戸十七口八馬七匹今戸十六口半

七馬ナシ

一此村落西一色村地ツキニ農屋ハ

ヤリ西一色村地内ニアリ一村ノ所ニ

テ里邊ノ地ナリ貧村ニ弊民ハカレ也

戸口少シ氏小村故ニ村内ノミニ耕耘

羊トシト也鶴川西ニアリ

一覺書三御藏屋敷五町歩前ヨリ除

一又鶴川圍井桁長五百六十間公義寺

修覆

一又米七斗余惡水井領米并松守給出

一又大通衆ノ時住屋ハ入足出

一又御役竹出

元高九石五斗五升

○高百零六石五斗七升七合

元高九十九石九斗四升二合

○高百四十九石三斗九升

○高百三十一石五斗四升五合

總計高四百三十七石七斗八升四合

田畠三町二段七畝十步

市河庄

戸久君村

同所新田

午改新田

此内

四石五斗九合

田一段五畝廿五步
畑一段廿三畝

前之引

百七石五斗三合

田七町五段
置

地直引

五石五斗八升五合

田三町七段
七畝廿步

五斗引

廿七石五斗五升

西引

十斗引

殘高二百四十七石九斗九合

田畑十七町九畝四步

田九町八段三畝七步
内畑七町五段五斗七步

一麥成十三石九斗○高積段米六

斗三升〇不同免

概以後

一高九石五升五合

寛文四

同所辰新田

一高十七石八斗五升七合

同六

同所午改新田

總計高二十石九斗一升二合

田畠二町八段四畝二八步

内田二町五段三畝九步

内九石田二九段步置地真引

畑三段一畝十九步

一畠積段采四斗三升〇每年水損

免十二

一陽南寺府志曰在戸倉村一向宗東派

属府下聖徳寺〇覚書寺内二畝廿

六步御國檢除〇当寺書上境内畝步

覚書下同草創由來不傳

一天王八幡社覚書社内三段步御國

檢除村中支配〇庄屋書上三八幡社

稻荷大明神宮共二境内一段二畝步前

村除鎮座由來不傳

一見取二段五步此内田一段畝五步草生蒲

生五畝步〇定納米一升二合

一川方見取二段畝二步謹〇定納米二

升四合

一此村東西三町半南北七町半

一四至東八萬木村以間三鶴戸川流北南

脇野新田西北八萬木村

一古戸四十一口二百半馬十七今戸四十八口

二百一馬十

一此村落鶴戸川上三町農屋六川西二

建十之七二村字所方竹木ノカカル村

ナリ細民ノミテ三合村ナリ此村合早尾村

新右衛門新田ヨリ枝川流以落合田面

八路多ク卑濕之地ナリ故稲粟ミコト

大掘田ナド多クアリ畠六比合村南ニアリ

村内ノ地高ク砂地ナリ村入元ヨリ農業

ヲ以テ生産下スル水郷ナリ余力ニ鳥

魚殺生ト下ニ生彦助ト下也村内
農屋十二戸ト下葛木村ノ境内ノカ
リ廿八五分通りト下葛木村ノ田畝
承佃ト下ナリ

一覺書ニ御藏屋敷五畝歩御國檢除

一又米四斗余懸水落井領米ニ出ス

一又大通衆ノ年佐屋ノ入馬出ス

一又御役竹出ス

一此村ヨリ名古屋ハ六里港八里半佐屋ハ

一里濃洲會同須ハ二里半勢州長島ハ二

里桑名ハ二里

元高三百七十七石五斗三升五合日置庄

○高四百五十八石四斗五合 西一色村

元高斗八升六合

○高八升三合 同所新田

○高七十三石九斗三升三合 同所未改新田

總計高五百三十二石四斗七升一合

田畠三千四町三段五畝二步

此内

四百三十四升三合 田三段畝最前 堤敷地

三千九百九斗三升三合 田一段畝 堀先

百六十五斗九升九合 田一段畝 十年引

殘高三百八十一石三斗一升七合

田畠二千五町四畝二步

内 田十六町七段八畝八步

畑八町二段五畝二步

一麥成十七石九斗○白田積麥七斗

押八斗大豆一斗五升段米七斗升○不

同免

一西來寺府志曰在西一色村一向宗東
派直參○覺書三寺内年貢地○当

寺書上二境内八町二千步年貢地

一八幡社覺書三社内六町千六步御國檢

除村中支配○庄屋書上三八幡社藥

師堂境内六町千六步御除古八幡藥

師相殿ナリシカ正徳元卯年別殿ナリ

草創ノ由来不傳

一川方見取蒲生八町步○定納米二升四合

一此村東西四町半十間南北六町二間

一四至東六下一色村笹塚村高田村南脇

野新田西六鴨戸川新右衛門新田北台新

田下一色村

一古戸四町一町百九十八馬千六匹入戸二千

八口百八十六馬一匹

一此村落六鴨戸川東笹塚村ノ地ツキテ

リテ一村ノ所ナリ水損所故古貢村也

草場七町田面特三里濕ノ地ナリ田ハ

マツ子沙交リ也コノ村中ニ藪アリテ新

右新田新田アタリヨリハ村ニホモヨシ此

村ニ北ノ方下一色村ヨリ西ノ方鴨戸川ノ

ホトリハ付除限アリ

一覺書三御藏屋敷二町十五步御國檢除

一又米三石并碩米并秋守給三出ス

一又御役竹出ス

元高二百四石六斗六升七合 日置庄

○高二百九十四石三斗七升五合 下一色村

元高十二石七斗五升七合

○高九石九斗六升七合 同所新田

○高八石六斗六升六合 同所新田

總計高三百九十二石四斗六升八合

田畠二十五町八段七畝二斗二升

此内

四斗六升 田三畝半 證文引

二斗七石九斗六升 田二町七段 十年引

七石七斗一合 五年引

殘高二百五十二石三斗九升九合

田畠二十三町六段三畝七步

内 田十六町二段二畝七步

畠七町三段八步

一麥成十五石七斗 ○畠積段米七

斗一升 ○不同免

六 神明山神社覚書三社内二畝步御國

檢除村中支配〇庄屋書上ニ境内ニ
町前ニ除トナリ鎮座ノ由来ニ傳

一此村東西五町半南北四町

一四至東ニ佐屋川南ニ篠家村西ニ色村

西ニ同村上ノ新名瀬川新田北ニ早尾村

一古戸ノ三十三口百二十六馬十二匹今戸三十三

口百六十四

一此村落ハ佐屋川傍アリ本郷ト支村ト

屋下ニ區ニ分リコノ村ニ大体ヨシ竹木

モ生立アリ本郷ニ古石瓦戸ノ人ハ頭首姓

アリ屋ツクリヨシ高ニ準テテハ戸口多ク

細力足リ田圃村西ニアリ字ヲ中西云

深溜リ所ナリ

一寛書ニ当村用水井道長百三十四間篠塚

村ヨリ枝井道井桁ナリ

一又米石二斗余并領米出ヌ

一又当村引得木曾川堤長二百四十四間柱

草代銀出ヌ

一又木留船四艘乗二艘御役銀錢神明

津御番所入納

一又大河通流木留賃受取

一又大通衆ノ時佐屋ハ入馬出ヌ

一又御役行出ヌ

元高辛石三斗八升

日置庄

〇八斗六石八升七合

篠塚村

〇高三斗九升八合

同前千改新田

總計高百石八斗五升五合

田畠七町六段四畝二十五步

内

三斗五升七合

田二畝五斗

三石三斗九升四合

田一段五斗

六斗五升八升

田三畝九斗

殘高九石六斗七升六合

田畠七町二畝十四步

内 田二町八段廿八步

畠四町二段二畝十六步

一麥成六石五斗〇不同免

一神明社覺書三社内二畝廿步御國換

除村中支配〇庄屋書上三境内二畝

二斗五步前除鎮座由來不傳

七

一見取三段八歩此内屋敷畠共八畝廿四歩
藪一段畝十四歩草野六畝歩〇定納
米二斗一升四合

一此村東西二町四間南北三町五間

一四至東六佐屋川南高田村西六西一色村
北六下一色村

一古戸十一口五十七馬二匹今戸十四口七十六
馬二匹

一此村落六佐屋川傍ニリ農屋堤上三五
戸堤下二十戸中下リ村多クシク細民分
リ也貧村ナリ田圃村西ニリ畠村落
ノ中ニリ其内堤外ニ高田村ノ地ヨリ
村堤長二百二間リ川中モ二百二間半

一^道川向津島神領ナリ

一又書ニ御藏屋敷二畝千五歩御國檢除

一又米六斗余悪水落井領米出ス

一又当村引得木曾川堤長二百二間半
草代銀出ス

一又木留船一艘御役経致神明津御番
所入出ス

一又木曾川通流木留賃受取

一又大通衆時佐屋八入馬出ス

一又御役竹出ス

野崎録古米地
日野庄

元高八石三斗一升四合
●高九石六斗九升七合

高田村

元高四石四斗四升六合

●高二石二斗七升七合

●高二石五斗七升七合

同所新田
同所未改新田

總計高百二十石九升五合
田畠九町三段一畝二斗六升

内 田六町二斗二升

内 畠三町三段一畝二升

一高七斗四升八合

寬文四年
同所新田

一不同免

一八幡神明社覺書社內四畝御國檢

除村中支配○庄屋書上三境内四畝前

除鎮座由来六傳

一見取五段八畝十五步此内畠二段七畝四步

屋敷六畝四步菰八畝十七步草野六畝

八千步○定納米六斗

- 一此村東西五町中南北一町四寸間
- 一四至東に往屋河南に石田村西に脇野新田
- 一西に色村北に篠塚村
- 一古戸十五戸半七馬五匹今戸七千九百三
- 一此村落に東方往屋河堤備あり村より
- 一シク竹木モ亦弊民力あり三負村より
- 一村内地高之村西田面に卑濕之地也
- 一シ堀田ハ少シ高二難シテ多ク石多ク田力
- 一足シ
- 一覚書ニ御藏屋敷五畝歩御國檢除
- 一又当村用水篠塚村枝井道長二百三十
- 一間細井折り
- 一粟七斗余井領米出ス
- 一又当村引得木曾川堤長九十間杵杵代
- 一銀出ス
- 一又御役竹出ス

元高百六十三石三斗三升三合 市庄

○高百三十九石二斗八升 石田村

元高二百八十六石三斗九合

○高百二十五石三斗七升七合 同所新田

○高百七十五石三斗一升九合 同所新田

總計高七百三十九石八斗一升二合

田畠六町八畝二斗四升

此内

六斗三石三斗六升四合 田四十七畝四段 前引

五斗五石三斗八升八合 田三十八畝四段 前引

六斗九石三斗一升 田二十四畝 前引

十三石三斗七升六合 田下 前引

殘高五百九十九石三斗七升二合

田畠四十九町三畝十七步

内 田三十三町三段四畝八步

畑十五町一段九畝九步

一麥成三十三石三斗〇畠積麥六斗
一神七斗大豆一斗五升段米六斗
三升〇不同免

其以後

寛文四

一高五石五斗三升

同所辰新田

一高石五斗九合

同所未改新田

總計高十四石三升九合

田一所二段四步

内畠一段六畝一步

一畠積麥五斗神七斗大豆二斗段米

五斗升〇每年水損

一玉泉寺府志曰在石田村一向宗東派

直參〇覺書三境内六畝十步御國檢除

〇寺書三境内畝步覺書二同草

創由来不傳慶長十二丁未年僧祐

善再建也

一大明神覺書三社内一段二畝步御國檢

除村中支配〇庄屋書上大明神八幡

同殿境内一段步神明社内二畝步共二

御除地

一府志形勝部三石田里

い下もろも岩田乃あとの北風

あまのりいひ衣のり

謹按三石里ノ里尾張ノ名所ニ云々

所ト云々不詳或云受知郡又知多郡

ニリト云傳海西郡石田村其各久々

濃州屬之ノ神郷石田村地ツナリ

古津島ノ渡リ葛木ノ懸リノ黒股出

侍リト是モ海邊近キ里トノ歌モ詠

シ物ナシ今海西郡ニ入侍

一川方見取埋田一畝千步草生〇定納米

五合

一同生出五畝廿八步〇定納米四升八合

一此村東西十三町中南北四町中

一四至東ノ高田村宮地村南雀森村

小茂井村太成村西北條村北葛木村
脇野新田脇野村

一古戸七百三十三戸九馬三千匹今戸七百
六十三百六十六

一此村落六里正書上三貞治五丙午年二
開基ナリ又古新田ニ延宝四年丙辰開
墾ナリ本郷北方アリ支邑ヲ二色下云
村ニハ大体ヨリ所ニテ竹木モ茂リ西
方ニ鶴戸川アリ其ホリハ類畠多ク
比真菰生ナリ其外田面卑湿地ナ
レハ堀田多シ是ヲ又畔田トイヘリ水腐
フ地ヲホリテモラフ畔ヲ高クシテ田種
ルニ畔田ト唱ヘ来リ畔ヲ村スクテ訓
ス又此邊ニ恒瀨^瀬タヘ故江通ニ高ク橋
ヲカケ其下ヲ航自由ニ往来セリ
一寛書三米一石五斗余惡水落井領ニ出
一又大通衆ノ時佐屋浦水主ヲ出ス
一又御彼竹ヲ出ス

元高三百三十三石八斗五升五合 日置庄

○高三百七十九石九斗 宮路村

元高千石三斗八升五合 同所新田

○高七石七斗三升八合 同所新田

○高八石三斗三升四合 寬文七 同所未改新田

總計高四百七十一石四斗七升二合

田畑三千四所九段七畝八步

附

三石九斗二升 田三段八畝七步 堤敷地 證文引

四石二斗六升九合 田三十九段九畝五步 前之引

十三石九斗 田九段四畝 文德 五年引

七十三石三斗九升四合 同 五年引

田四所九段七畝二斗三升

殘高三百三十六石八升九合

田畠二千五所七段七畝一步

内田十五町二段八畝十四步
如十町四段八畝十七步
一麥成十八石九斗〇白粳段米六
斗三升〇不同免

十ラ以後 承應二己
一高九斗五升三合 同所新田

田七畝十步
一不同免

一唯真寺府志曰在宮地村一向宗東
派属三州本證寺〇寛書三寺内年貢
地〇雪寺書上境内一段六畝二斗六
厘年貢地草創之由来不傳
一八幡社寛書三社内二畝步御國檢除村
中支配〇庄屋書三神明八幡同殿境
内二畝前除鎮座之由来不傳舊地
ハ卑湿地存寛政元酉年今之地八遷
座之再造アリ舊地於今二畝步御除
地ナリ

一文化二五年地改見取畠八段二畝廿二步
〇納米七斗八升四合

一特村東西三町亦下南北十町亦下

一宮地村内船頭給下畑六段步高三是ハ
立田新田御取立時ヨリ御除地ナリ

一四至東ハ木曾川川東津島神領内佐屋
村南鶉山新田雀森村西石田村北
高田村

一古戸五千四口二百五十六斗馬二千一匹今戸
五千八百二百四十三

一此村ハ木曾川ノ西堤傍アリテ卑濕ノ
地ナリ大川沙高ニルニ隨ヒ水潦大川
ハ落カタク深クマリニテ稲田ヲ傷ヘリ其
此アタリハ畔田下テ田間ヲホリテ縦横ニ
土ヲ持揚テウツタカクシニ稲ヲ種ル
是ヲク子田ト稱セリ田中ニ畔ヲ築クカ如
クシカリ夫故漸ニ二戸口衰耗シ困窮所
ナリ支邑ヲ小宮地ト云木曾川ノ南西ノ方

石田界三ツリ家僅三四戸アリ

一寛書三御藏屋敷二町十五步御國檢除

一又当村用水井道長百五十四間細井道并折上

一又当村惡水八鶴口向八落井道上

一又米二石余并領米并八守給出

一又当村引得堤長二百八十間木曾川堤

枯草代銀出

一又渡船一艘并下船一艘木曾川渡

当村百姓自分船下畠六段歩船頭

給御國檢除一町步堤腹船頭居屋敷

一又四乗船一艘木曾川御役銀出

一又木曾川通三流木曾川受取

一又先年御上洛時当村東木曾川二船

橋掛御供衆津島へ通行由

一又御役行出

一宮地村船頭給一古義二下畑六段歩寬

永八末年亦并新元吉原五左衛門中興善
村品所檢地除其後寛文七年檢地毛
御除下十リ〇又宮路渡船一艘自分造船頭
二入舟賃入三文

元高六斗石三斗九升

富安庄

○高九斗石五升七合

雀之森村

元高百九斗石六斗五升四合

○高三百斗石六斗八升六合

同所新田

寛文六

○高百斗石九斗八升二合

同所改蓄

總計高五百斗石六斗八升二合

田畠四町八段九畝步

此内

三斗五合田三畝二步

證文引

百斗石三斗七升七合

前引

田十二町一段九畝七步

殘高三百斗石八斗九升九合

田畑三十町六段六畝七步

内田三十町七段六畝步

畑九町九段十二步

一麥成二千石五斗 ○畠積段米六斗

三升 ○不同免

土

概以後

承應三司

一高二石四斗八升二合

同所新田

一高十五石五斗四升二合

寬文同所午改新田

總計高二十七石二斗二升五合

田畠四町二段二畝九分

此内

二石四斗四石田三段六畝五步

十年引

殘高二十四石七斗二升一合

田畠三町八段六畝四步

内田二町二段十步

内畑一町一段五畝四步

一麥成一石六斗六升〇畠積麥草

稗草大豆一段米五斗一升〇不

同免

一道泉寺府志曰在御森村一向宗東山直

參〇覺書三寺内年貢地〇當寺書上境

内二畝十六步年貢地慶安年中ノ崩基也

一神明社覺書三社内三畝前ノ除外三

段坂宮田御國檢除〇庄屋書上當

社境内取歩覺書三町三寬永元甲

子年丈祀之〇

一川方見取草野九段二畝廿九步〇定納米

四升七合

一同埋田一段四畝八步〇定納米十二不同

一元文三年改古堤起畠一町四段六畝九步

〇定納米三石三斗二升二合

一見取天明五年改埋田六畝一步〇定納

米十二不同

一雀森森山路村立合野方見取畠一町三

段九畝十步此内一段二畝六步川欠九定

引殘七段一畝廿四步〇定納米十二不同

一此村東西四町余南北八町余

一四至東ノ花屋川南ノ山路村西ノ小茂井

村鶴川ノ隔北ノ石田村宮地村

一古戸四十二口二百二十八馬子三匹今六十八

口三百四十五

一此村落は佐屋川下鴨戸川の間あり農屋
ハ鴨山午新田西ニ建シテハ一村之ノ所ナリ
民屋モ大体之ニ村立ヨシ其内少百姓
多キ所也田面鴨戸川ヨリニアリテ卑湿
ノ地ナリスハテ畔田多ク田間航ヲ往來
セリ持船七艘ナリ借船子ノ村西
島ハ地高ナリ

一此村田間ニ鈴家アリ是昔時

敬公此アタリハ御放鷹鳥ノ折カフ追々庄
屋圓四郎トシ者先祖ノ宅ナラセルト也
其ミキリ或時御鷹鳥ノ鈴落ルヲ見モテ
即時ニ呼名ラ鈴々森トナツテ去リ然ルニ
其後御放鷹鳥ノ鈴々落ル由來ニヨツテ
ナツクルハ如何ト思召ニ林ニ雀ノ群ヒテ
見モテ即雀々森改メテトノ御意アリ
トナリ今鈴家ハ田間水ニ夕ヨヒ殆ト決
壊ストナリ

一覺書ニ御藏屋敷五畝歩御國檢除

一又伊勢田一段歩御國檢除

一又津島天王田一段歩御國檢除

一又米二石五斗程惡水落井領米出ス

一又当村引得早尾川堤長三百九十五

間枯草代銀出ス

一又御役竹出ス

○高百六十四石九斗二合 鷄山午新田
田畠六町一段六畝十九步

附

六石三斗一升七合

田六段畝五步

前引

五石四斗 田五段四畝

享和
十斗引

殘高百五十三石八斗五合

田畠七町四段九畝七斗

内 田六町一段八畝九步

如十町一段八畝五步

一麥成八石三斗二升 ○島積段米五斗一升 ○不同宛

一此新田少雀多森林二屬也川東三佐屋川
了川堤備三出屋敷九戸引

元高四百三十三石六斗二升九合 百田安庄 立田新田内

○高六百七石五斗一升八石 寬山路村

○高百七十七石三斗九合 同新田

總計高八百四十五石五斗七合

田畠五十九町五段八畝十六步

此内

一石三斗六升一合 田一段畝二步 證文引

四石九斗一升 田三段畝 前引

九十二石三斗三升三合 田六町四畝八步 畔田禿

二十二石六斗三升三合 田一段畝二步 享和元西引

一石三斗八升一合 田一段畝二步 文化元西引

二十三石六斗八升 田二町五段 同三寅引

殘高六百九十八石七升

田畠四十九町八段八畝廿五步

田 三千三町二段五畝步
畑 六町六段三畝二五步

一 麥成三千七百七十斗〇畝積段米六

十^レ以後 千二斗〇不同免 承應三

一 高六石四斗六升二合 同所新田

一 高十七石二斗八合 同所改新田

總計高二千石六斗七升

田畠二町四段九畝十三步

八斗七升七合 田畠千 前引

四石二斗五升 田畠取享和元 十年引

殘高七石六斗四升二合

田畠一町九段九畝五步

内 田二町六段八畝十五步

一畝積段米五斗升〇不同免

一 高十石六斗一升三合 蒲原新田
田二町五畝十步 水損所免

一 隨順寺府志曰在山路村一向宗東

派直參〇覺書三寺内一段五步御國

檢除〇覺書三境内一段五步御除

地此寺二從三位藤原實秀為抱寺清

水山西道寺上号之應永元甲戌年草

創ナリ其初濃州安八郡牛伏真村ヲ

リ不真言宗ナリ同二己亥年尾州春日

井郡小牧村移ス其後親鸞聖人舊

跡ヲ連如上人巡行時實秀孫四郎左

門蓮如弟子ナリヲ難髮之法名ヲ實

惠下ナクテ其後實如上ノヨリ大佛供

養物語正信偈大意ヲ授之明應年

中ニ燒失ス永正五戊辰年十月上旬等

ヲ中島郡長岡庄河北村ニ移ス同八

辛未年四月十四日阿弥陀ノ画像ヲ繪

裏書ニ本願寺釋實如判尾張中島

郡長岡庄河北村福泉坊願法實惠

トアリ元和六庚申年五世西念宗通寺

上改字大寬永元甲子年山路村二移七
 川同十四年未佛之給其裏書本
 願寺釋宣如判寬永十四丁丑春除尾
 州中島郡長岡庄河北村願主西念
 給七代崩山影像之給り裏書二大
 谷本願寺釋塚如判和朝親為聖
 入御影寬文三年癸卯九月廿八日書
 之尾州海西郡富安庄山路村隨順寺
 願主知智傳下り○寺室 大佛供養
 物諸蓮如真筆 正信偈大意實如真
 筆 膳稅 栗田口善光作短刀共信
 長母所持 額近衛君震翰
 一八幡天王社覺書旦社領田二段步御國
 檢除村中支配○庄屋書上三八幡宮
 境内二段步御除地外御除下由一段步
 鎮座由來不傳
 一見取一町八畝十二步此内六段一畝二步川決定
 引葭野四段七畝十步○定納米二斗三

升七合

一見取一段七畝九步此内田一段二四步葭野
 一段八畝十二步○納米不同
 一古堤起見取畠一町一段一畝十步此内段
 一畝十二步并折敷地禿引四段二畝九步
 池三引引殘畠一町七畝九步此内田五畝
 步畑一町二畝九步○定納米二石三斗三升
 六合
 一野方見取二町七段九畝廿九步此内畠一段
 三畝十步川決引殘田畠二町一段六畝九
 步此内田四段五步畑二町一段六畝十四步
 ○納米不同
 一享保五戊改四段二畝廿八步此内二段九畝
 廿步池成引殘一段四畝六步此内田一畝廿
 步屋敷八畝七步砂畑三畝四步藪二五
 步○納米不同
 一川方見取天明五已埋田地改二段三畝十
 三步○納米不同

一寛政五丑年地改見取屋敷三段二畝廿
步〇定納米四斗九升

一文化二丑年改見取畑二段七畝二斗七步〇
納米不同

一此村東西八町ホト南北九町ホト

一四至東ハ佐屋川向ハ内外佐屋村西保
村南ハ古川村大森村西ハ茂井村其
向ハ鶴戸川向ハ北ハ雀森村

一古戸六十九口三百六馬千八匹今戸九十四口
四百四十六

一伊勢田一段歩御國檢除

一藏屋敷三畝十歩御國檢除

一木曾川筋渡船一艘アリ西保村ハ合百
姓自分渡ナリ

一当村附木曾川堤長五百二間此柳枯
草代銀出ス

一此村民戸佐屋川堤筋ニアリ高田窪ニ
農夫多他村ヲモ出作スル也古此村ヨリ

佐屋村ハ引移レル者アリ故今ニ其田地ヲ
承佃スルモアリ先昔ヨリハ戸口増セリ然レモ
卑濕ノ地ニ立毛水ニ傷ル窮民多ク
魚鳥ヲトリ又ハ日傭カセキナリテ渡世ヲ
送ルナリ村中ハ百姓ハナリ也

一切支丹制札アリ

一此村ヨリ名古屋六里舟路八里津島ハ一
里佐屋ハ二町桑名ハ三里高洲ハ三里

一覺書ニ米六斗程并領米出ス

一又木曾川筋流木留賃員受取

一又御役竹出ス

元高百石五斗八升六谷

富安庄
立田新田内

○高百石九斗五升八谷

上古川村

元高百石五斗七升八谷

同所握鴨新田

○高百石六斗五升八谷

寛文六

同所午改新田

總計高二百四十一石五斗三升八谷

田畠十五町五段四畝十四步

此内 辛石斗四升三谷 田二町九段二畝九步
畑二畝三斗四升 前引

殘高百九十二石四斗九升九谷

田畠二町五段九畝二步

内 田九町五段六畝七步
畑三町二畝三斗四步

一麥成六石斗○畑積段米六斗三升

○不同免

寛政七年御高成

一高四十三石三升六谷

同所重兵衛新田

田畠四町八畝二千七步

内六斗并各田五畝共六步

前引

殘高早二石三斗五升四合

田畠四町二畝一步内田二八畝四畝五步

一麥成二石四斗三升四合〇不同先

一神明社藥師堂庄屋書上二境内二畝十

步年貢地昔年八木曾川通り見取所内

三リテ境内一段歩御除地ナリ方安水三

午年願ヨリテ今ノ地へ遷座ニ舊地御除

地一段歩六畝三斗ナリ

一寛政七卯年御高成殘見取二町七段六

畝二步此内一町六段四畝十步堤敷地引

并前引殘一町一段二畝廿二步此内畠二段

六畝赤梶島分百石山田十八步畠五段二畝

二九步村扣屋敷二段二畝九步野一段

十五步〇納米不同

一宝曆十三未年改堤外見取三段三畝二

十步此内畠二段二畝八步草野一段二畝

十二步〇納米不同

一重兵衛新田文化元子年地改百石

山續畠二段三畝十步〇納米不同

一重兵衛屋敷堤走文化元子年地改

見取一段歩此内畠六畝廿二步草生

三畝八步〇納米不同

一此村東西四町中南北二町中

一四至東大森村見取所百石山即佐屋

川筋ナリ南下古川村西大森村支

邑子消北ハ山路村

一古戸十九口百一斗馬五匹今戸一十三口九

十六馬一匹

一此村農戸佐屋川筋建ナリ村高

二准三人働力不足下古川大森村ハ田地

ヲ旋ルナリ山路村ヨリワキ卑濕ノ地ニ

テ水損多ク負村ナリ御普請人足又

八日備カセキナリテ渡世ヲ送ルナリ

一伊勢田五畝歩御國檢除

一天王田神明田五畝歩之御國檢除

一藏屋敷二畝十五歩御國檢除

一当村大川通堤三百五十間惡水落江堤

五十間梶島新田堤五百五十間柳枯草

代銀出ス

一大川通三留木ノ下留下賃受取

一御國行程各古屋六里船路七里佐屋

八十五所執州長島八里半船路二里五畝

八三里船路モ同

一梶島新田上立田村三属高六前記

ス如少十六石三斗余所ナリ又寛文十子

年寛書三梶島新田見取場田畑五町

九段六畝十四歩ナリ今ニテ土地一変セ

リ住古此梶島大持所ニ市江島下

ツキ井タリカ佐屋川堀替リ後小サ

クナレリ古ハ木曾川今善太新田方

ハ流ル地形大キニ変リ佐屋川ホリカハ

リ岸梶島者大森村鯉ヶ浜村

タリ八家ヲ多ク移セシ也古佐屋川

西ハ地脉ツキタル故欽川西粟村市江庄

日置庄ニ属セリ○梶島堤南方ニ鼻

毛猿尾下テ辰巳ハ步猿尾アリ長七頁

十間ヨリ東方猿尾ハ南ハ指ヌ長二百歩

間ヨリ是ハ下福原ノ地ヲ執州ハ属シ笠

松支配ナリ

一重兵衛新田梶島西ニアリ是ハ元和七

酉年若原重兵衛ノノ心者海東郡

西條村ヨリコノ移リ此新田ヲ開墾ス

トナリサレハ寛永元甲子年立田輪中群

村開墾ハ初メ敬公鶴御合羽折節

御目論見アスシケルトナリ其時鶴山奈

テ餉ヲ召ラテ其御膳部一通リ并御

羽織ヲ先祖重兵衛ハ賜リ于今珍

藏ス

元高七石九斗三升
○高百四石四斗五升

富安庄
立田新田内

下古川村

寛文六

同所改新田

○高八石二斗四升八合

總計高百八石五斗九升八合

田畠十四町一段三畝八步

此内

二石三斗七升三合

田丁六段
三畝廿步

前引

殘高百八石三斗二升五合

田畠十二町四段九畝十八步

内田八町一段一畝十一步

畑四町三段八畝七步

一麥成石六斗○自積段米六斗

三升○不同免

概以後

一高七石三斗九升

寛文六年

同所蒲原新田

田七段三畝二斗七步○每年不納

土專隨寺覺書二向宗東派真參寺

内四段五步御國檢除○当寺書上三
境内四段七步御年貢地草創僧了
海下入人者上元年曆六不傳下十リ昔
年此寺堤西アリカ大地震ニテリ
コト住居リカタク今ク地ハ寺ヲ移セ
リ其舊地五段二取上步内四段五步御
除地四段七取上六步年貢地ナリカ
今以当寺ノ和ナリ

一神明社覚書ニ社内一段步前除外
五取步神明田御國除除○庄屋書上
二境内六取七步御除地鎮座實永
元甲子年ニテ立田輪中十七村總社ナリ
一尊隨寺草創由來初石原武太夫ト云
人織田信雄ニ仕勢川長島ニ住セカ病
身ナリ故幼稚ノ男人ヲ携乱ヲ避テ尾
州清洲へ來浪人ニテアリカ清洲ノ城名
屋引移セ後清洲新田ノ田名也
民家トナレリ武太夫後長男仁右衛

化坊主ニテ御門家心施受年木山上
納セカハ御前被召出奇特ノ至リ也
上大本御影一幅六字名号一幅御
文七通之賜シリ其後仁右衛門入道ノ
法名ヲ海下稱シ下古川村ニ寺ヲ創
建ニ常如上人ヨリ木佛ヲ授レ其像ノ
裡書ニ方使法身尊像釋常如判
延宝五二月十音總道場尊隨寺安
置鳥トリ仁右衛門弟九郎助ト云ク
清洲ニ在レ民家トナリ家相續ス也

一古川城府志曰在上階作古川村里老云
小野田彦七居按信長記曰織田彦七
者信長舍弟也居古木江城元龜年
十月長島本願寺門徒起兵圍而攻
之彦七慙為士民見害ニ上日登櫓自救
今海西無古木江而此地近長島北是
此城里老誤而為小野田而已○古城跡
云所覺書ニ先年小野田彦七居城ノ

由今、神明社内三九

一見取一町六段一畝十三步以内田一段步
定引残一町五段一畝十三步以内一町二
段一畝十三步柳生三段歩○納米不

同ナリ

一此村東西三町南北四町ナリ

一四至東へ大森村見取所白石山南へ大
森村西へ同村北へ下古川村

一古戸三千口百八十二馬十二匹今戸二十九口
百四十七馬一匹

一伊勢田天王田五畝歩、御國檢除

一御藏屋敷二畝十五歩同断

一当村大川通堤百二十間悪水落江堤卒
間柳枯草花銀出之

一此村上古山ノ南ニアリ農戸堤倚二建
十スハ小百姓カカリテ貧村ナリ高ニ准
メハ田夫多ク隣郷ヲ承佃スル也旱濕

ノ地ニテ水潦深多クハ悪水ハ常ニ大森
村ノ下大海用ハ落ナリ

一覚書ニ御上洛時当村道筋ニ道作
レリ又宮地村船頭平村兩所ニ舟橋カ
リ半傳人足出ス

一又四ツ乗船一艘但御役船御茶壺大通
衆有之時佐屋ヲ桑名ニ船水主共
ニ出ス

元高二百九十九石六斗七升九合 富安庄

○高二百九十四石二斗

大木林村

○高二百三十九石九升九合

同所改新田

總計高六百三十一石二斗九升九合

田畠四十八町九畝九步

此内

百七十九石六升九合

田十二町二畝
前引

二十四石六斗五升九合

田十二畝
地引

殘高四百三十五石六斗五合

田畠三十三町八畝二步

内 田二十二町九畝二步

畠六町九畝二步

一麥成十三石○畠積段米六斗三升

○不同免

十之以後

寛文六年

一高十五石二升四合

同所蒲原田

田一町五段七步

每年不納

十六 天王社覺書三社内七畝步前除

一 銀柄池府志川部曰在大森村

一 見取四町七段九畝十六步此内田畠二段一

畝步定引草野三段步定引殘四町

二段八畝其步此内畑三段六畝十五步川

欠畠三段七步屋敷三段六畝十九步川

野三町二段五畝五步〇納米不同

一 百石山見取十町九段三畝廿四步此内畑

八畝廿三歩川欠定引畠二段步寬政七

寅ヨリ定引殘十町六段五畝二步此内畑

九町二段四畝廿三歩野一町四段十歩〇納

米不同

一 川方百石山見取八段八畝十歩此内畑一

段四畝廿八歩葎野九畝五歩草野六段

四畝七歩〇納米不同

一 十六石山見取三町九段八畝廿歩此内畠二

段六畝十歩寬政四子ヨリ廿三年五歩引

松林二段二畝十二歩同斷殘三町四段九畝

廿八歩此内田畠一町九段二畝廿四歩川欠

畠一町四段二畝步葎野九畝十歩砂原五

畝廿四歩池一畝步〇納米不同

一 寬延三年改見取七段二畝廿二歩此内

畠二段七畝三歩葎野四段六畝八歩〇納

米不同

一 寬政六寅年秋守給田寸見取下由二

段步〇水損無取

一 此村東西六町南北八町

一 四至東下古川村見取所佐屋川堤外

十リ南上古川村内梶嶋新田重兵衛

新田西八鶴戸川通り下古川村北山路

村上下古川村也

一 古戸三十九口二百三馬七八匹今戸五十一

口三百四十六馬一匹

一 此村上下古川村ニツキ農戸佐屋川堤

傍アリ此村モ里湿地ニテワフ乙田畑多

殘高ニ准テ佃力足リテ田圃不足ナリ

小百姓ハカリテ入負村ナリ〇支邑シテ消

云往昔僧空海此村ヲヨキリ或家ニ休憩
シテ其家ニ懐妊セリ主人其僧ヲ疑
後空海来ル時其主子ヲミセカク告
ケリ空海即時其子ヲ茶吹カケテ忽然
トシ其子消失セリト也因テ此所ヲ
津トナシト也○此村ノ見取所百石山ハ
ヒヨキ所ニ農夫專耕耘シテ夫食ノ
用ノ足不ナリ

- 一伊勢田天王田一段歩ツ、藏屋敷五畝
歩村守給下田二段歩皆御國捨除
- 一当村大川通、堤四百五間惡水落江堤
千二百間柳枯草代銀出ス
- 一大森村村守又給田二段歩是六立田
新田開墾ノ時ヨリ御除地ナリ今見取
- 一覺書ニ大川通流木留下賃受取
- 一又留池川三ヶ所但運上川平瀬川鶉
戸川クワカラ池
- 一又御彼竹出ス

一又御上洛ノ時当村道筋ニテ道作リ并
官地村船頭平村兩所ニ舟橋掛手傳
人出ス

- 一又四ツ乗船一艘通衆有之時佐屋ヨリ
桑名名マテ船水主共ニ出ス
- 一兩水鑑ニ秋五腹鶉戸川此井高九千二
百五十七石村數ニ千二村○大森村秋一腹
此井高六百四石五斗一村○秋一腹上六山
路ヨリ下六石ヨリ此井高七百五十二石七斗
村數三村
- 一兩水鑿ニ大森惡水上六山路ヨリ下大森
三ヶ落此井高千三百五十七石七斗

○高九十五石二分二升二合 又右衛門新田
田畑十町四畝十四步

附

三石四分六升四合 田三段 前二引

九斗一升二合 田九畝 寅引

十石五斗四升八合 田八畝 酉引

二石九斗四升八合 田二畝 辰引

九石二分八升六合 田八畝 辰引

殘高六十九石二分六升四合

田畑七町二畝九畝二分七步

内 田四町三段四畝二分七步

畑三町三段五畝四步

一麥成二百斗 ○倉積段米五斗升

一享保古已改葎生見改三段八畝十四步 ○

定納米二分九升三合

一此新田東西四町余南北二町半

一四至東八重兵衛新田梶島南方川向

勢州長島内西川村西船頭平村四ツ屋
堤北七船頭平村ナリ

一今戸九口三三六

一此新田元祿八甲亥年小茂村又右衛
開墾ス因テ又右衛門新田ト云今同入子
孫断絶シ田尻村跡左衛門ト云者知ナリ
小百姓ハナリテ今實村ナリ

元高二百四十三石三斗一升六合 立田新田内

〇高二百五十六石七斗六升二合 船頭平村

寛文六

〇高百五十七石九斗七升六合 同所改新田

總計高二千五町五段一畝二千六步

此内

二石三斗七升田下二段

前引

十石三斗五升畝七畝

天照御衣引

十六石三斗四升畝十畝

十年引

殘高四百七十九斗六升七合

田畠三千二町四段二畝八步

内田二千三町七段四畝七步

一麥成十七石三斗一升二合〇畝積段

米六斗三升〇不同免

一高八斗一合

寛文四

同所新田

一高二斗八升六合

同六

同所新田

大

總計高一石八升九合

畠九畝二七步

一畠積段米六斗三升〇不同免

概以後

寬文六年

一高田二十三石三斗四合

同所蒲原積

田三町三段二畝步

此内

二十七石三斗四合 田三町七段 前之引

殘高石田六段

一不同免

一頓教寺府志曰在船頭平村一向宗東派

直參〇覺書三寺内年貢地〇當寺書上

二境内四畝二斗步村除此寺草創由來

八不傳寬文三年此寺号免許アリ

一八幡社覺書社内一段二畝廿步御國檢

除村中支配〇庄屋書上八幡社内二畝

十步境外官田一段步共三御除地草創

由來八不傳

一古舟梁府志曰在船頭平村寬永中

將軍上洛時為舟梁長二百八十間其

半尾州造之西至勢州福原其半勢州

造之今存其名而已

一延享元子改出川平見取田畠一町一段

廿步此内田五段六畝五斗生草生畑

五段四畝五斗〇納米不同水損多

一寬延三巳年秋守給田上見取田一町

步〇納米不同

一船頭平村又在衛門新田立合寬保二

戌改見取中畠二段二畝二斗步此内二

段二畝廿七步船頭平村分九畝二斗五步

又在衛門新田分〇定納米八斗三升合

一船頭平村守五人給田一町步是六斗新

田開墾之時御除地十町今見取五

一此村東西五町余南北五町余

一四至東大森村南又在衛門新田大海

用西下立田村北松田村

一古戸年三三〇二百二十九馬十七匹今戸八十六口三百八十七

一此村の寛永元申年開基也農屋堤西の方ニ散在ス四區ニ分ル東組中組西組北組上分レ也覚書ニ枝郷四ツ屋トアリ今ハ四組トナリ此村殊ニ卑濕ノ地ニテ禾稼年毎ニ敗傷細民ガカリニ貧村ナリ村ニテクニ竹木ナシ畑村内ニテリテ少シ地高シ東南ノ方ニ大海用アリ是鶴戸川落口ナリ小船ニテ船中ナリ高ニ進メテ戸口多ク農事ノニテハ生産ナリ力タク御普請ノ凡時ハ黒鉄カヤト下ス也

- 一覚書ニ御藏屋敷五町歩御國檢除
- 一又秋守給田一町歩御國檢除
- 一又四ノ乗船一艘御役舟御用時舟并浦水主ヲ出ス
- 一又当村計得木曾川堤長七百五十四柳

枯草代銀出ス

一又木曾川留木賃受取

一又御役行出ス

一又御上洛節当村川向桑名領南野江村ヨリ長島領下福原村八町四百間中ニ舟橋桑名ヨリ掛之下福原村ヨリ当村枝郷四ツ屋ヲ川中八十五間ホトニ舟橋名古屋ヨリ掛玉ノ即御役人足之改テ掛リ并四ツ屋ヨリ上古川村前ニ道法ニテ町中道掃除立田輪中百姓人足ニテ也其時四ツ屋堤之上ニ御番所立御番人ハ公義御足輕衆トシテ元下古川佐屋川筋宮地村并向島ヨリ津島へ舟橋掛リ此道筋佐屋へ御廻リ也

一雨水鑑ニ船頭平村杖七腹是立田輪中ノ落札ナリ此井高九千七百六十五石

数二千三村

一編年要奥各三貫永十年申戌七月
大樹家光公御上洛アリニ遠御桑名
リ佐屋へ御乗船時船頭平五舟橋カ
リ雀森ヲテ向ヨリ御船カ方合之御上
リ遊サレト云、御供之面々舟橋ノ通り
堤ノ直ニ宮地村へ舟橋ヲワタリ津島
移リ之ヨリ佐屋へ参リ之故ニ御之節
漸参リ合セ御馳走ノ御間拔ル由并
テ船頭平雀々森向ヲ直ニ御供ノ衆
舟橋ヲカクニ様子モ宜シカル合下古者
共申聞下或書ニ見ヘタリ○銀二貫五音
四十七分六厘四毛舟橋御入用是寛
永十七年九月十日御勘定任上江坂清左
衛門守前司出立ナリ

元高六石三斗三升九合

富原新田

○高六石三斗一升五合

福原新田

概以後

慶安元二年

○高六石四斗六升五合

同所ノ新田

同三寅年

○高十三石二升四合

同所堤外田

總計高百九石六斗九升

新田

田畠十四所四段九畝七步

此内

二千石三斗五升合

證文引

田一所五段七畝七步畑一所畝二步

十三石六斗四升七合

堤外田新田不納
并井道敷地前引

田六段四畝五步畠一段八段八畝七步

十二石三斗六升三合

前引

田六段二畝七步畠九段二畝廿四步

殘高六石三斗三升三合

田三所一段七畝廿步畠四所八段十九步

元

是六年數引ニナリ

一見取畠五段歩寬改五五三三五年
引三九

一此新田東西二町余南北六町余

一四至東北西六木曾川圍方南執州

下福原新田下

一古戸十四口七十八半馬五匹今戸三千廿
三千四

一此新田八寛永十二乙亥年開墾此地六
執州下福原上ノ半川中ニアリテ孤島
ノ如ク南川向執州長島領松木村西
川向執州桑名領上ノ江村西方ニ油鳴
占切堰アリ農屋六東ヨリ北へ向リ建
テスリ竹木茂リ村ニ天体ヨリ所ナリ
其内頭百姓三戸アリ加藤太郎治
同太兵衛同ヨリ兵衛ト云皆同家ナリ
新田高此三家へ引得屋造リモヨリ
其餘六皆無高百姓ナリ耕田不足ニ
故ニ三田輪中又ハ下福原ノ田畝ヲ承佃

ス上ナリ一体此新田ノ河中ノ地ナレバ昔ヨリ
決壊ノ害多ク子新田明曆三酉年元
祿古巳年川又證文引ナリ寅新田ハ
明曆三酉年元祿六子年川又前ノ引
トナリ其餘成高ノ介ニ寛政十年年未
曾川洪水ノ并堤決壊シ砂入年數引
トナリセシ堤ニ元ヨリ自普請ニキナリ
一覺書三四乗船一艘御用ノ并船浦全
共三出ス

一又御役竹出ス

一福原新田渡船古義ニ船一艘人一人付賃錢
七文ノ馬一匹賃錢三十二文ノ自合造作ナリ
但メノ川共是ニ福原新田ヨリ南郷へ渡ル
古栗ヨリ船頭給ナリ

元高四百二十石八斗七升七合 立田新田内
○高六百九十三石九升二合 松田村

○高二百五十六石五斗八升八合 同所改新田

總計高九百四十九石七斗二升二合
田畠至三所一段九畝二步

此内

百五十五畝斗升合 田九段 前引
二千六石二升 田下段 在

殘高七百五十八石二斗九升二合

田畠五十一畝八段二畝九步

内田三十五畝一段二畝十三步
畑十六畝六段二畝廿六步

一麥成三千九百斗 ○高積段米六斗

三升 ○不同免

一高石三斗六升 十石以後

二高石七斗六升六合

寬文四 同所辰新田
同 同所手改新田

總計高四石斗二升六合
田四段一畝八步 不納

概以後

寛文六年

同所蒲原郡

一高十石斗二升六合

田畠一町六畝十九步

内田一町二畝廿步
畑三畝廿九步

一自置積段米五斗升〇不納

一龍音寺府志曰在松田村号江雲山曹

洞宗属落伏村一心寺〇寛書寺内

年貢地中嶋郡下津村心眼寺末寺下

了〇当寺書上境内二畝一歩年貢地

寛永十三丙子洋村中檀越創建之也

赤貝村一心寺末寺也

一誓光寺府志曰在松田村一向宗東派直

參〇寛書執州桑名本塔寺末寺西

福寺境内年貢地〇当寺書上境内六

畝于永年貢地此寺寛永十六年僧良

圓開基也初西福寺称自貢寺元

年誓光寺改空曆二百年同村内

八元畝步以了易地舊地六畝二歩

年貢地三寺扣寺

一寛書三海東郡須成村心教寺末寺

云龍本願寺宗寺内年貢地下り

此寺之府志云今絶工

一八幡社寛書三社内二畝步前除外下

田一段歩社領田御國檢除村中支配

トアリ〇庄屋書上社内一畝步前除

外田一段歩御除地鎮座由來不傳

一見取三畝十五歩并屋敷一畝十五歩小松

生二畝歩畑三〇定納米七升九合

一此村東西十町步南北五町步

一四至東八鶴戸川東上古川村下古川村

南八船頭平村下立田村西八木曾川西

八勢州桑名領上之郷村北八立田村鯉

平村

一古戸七十九口四百八十馬二十五匹今戸七十一口三百六十九

一此村落ハ寛永元甲子年用銀ナリ農屋ハ西方木曾川隈側ニ建テスリニ區ニ分レリ川島中島上云小百姓ハカリニ村ニテアシク負村ナリ與濕ク地ニ高難ナリ昔ヨリ戸口少クシ氏村人クニテ御足リ農事ヲ以テ生産トシ水災ノ年ニ漁事ヲ以テ生産助ト大村中ニ小船四艘ホトヨリ常漂々多リノ所ニハ船ニテ田畝ハ往來ニ耕耘ラス所ナリ惡水ハ大海用ハ落スナリ此村鶴ノ川西岸ノ方ニハ富安村下立田村上立田村小家村ノ田畝入交リ

一寛書ニ御藏屋敷五畝歩御國檢除
一又下田一段歩伊勢田御國檢除
一又下田一段歩津島天王田御國檢除
一又当村引得木曾川堤長二百九十九間枯

草代銀出ス

一又四ツ乗船ニ艘佐屋通衆ノ時舟并浦水主ヲ出ス
一又大川通流木留賃受取
一又御役竹出ス

元高百七十七石斗

〇高二百七十五石斗六升合 和田村

〇六石三斗七升四合 同所改新田

總計高三百四十二石斗四升

田畠三町九段四畝七步

柴

二斗四升八合 田二畝八步 前引

七斗一升六合 田四畝六步 西引

七石三斗七升五合 田一町一畝七步 南引

殘高三百二十五石九斗九升六合

田畠三町七段九畝二升

田一町一段一畝四步
内畑七町一段八畝七步

一夾成十九石三斗〇畝積段米六斗

三升〇不同免

十之以後

廿一高六斗六升七合

寬文四辰

同所改新田

一高四斗四升九合

同所午改新田

總計高二石二斗一升六合

畠一段七畝六步

一麥成二斗并○畠積麥四斗稗五

斗大豆二斗段米四斗三升○不同免

一宝珠寺府志曰在和村一向宗東派真參

○覺書寺内五畝步御國檢除○当寺

書上三境内取步覺書同此寺永宅

庚申年僧心道創建也

一天王社覺書二社内二畝二步前除外

下田一段步社領田御國檢除津島九

郎大夫持分下○庄屋書上三牛頭天

王社境内二畝二四步在地附下田一段

步共二御除地下○鎮座由來不傳

一見取二段九畝四步内畠于赤堤屋敷

畠畝于六步小松敷六畝八步敷一段三

畝八步○定納米二斗八升六合

一見取三段六畝四步内堤屋敷二畝十二步

小松敷一段八畝八步柳生河原一段五畝七四

步○定納米一斗四升八合

一此村東西五町南北三町余

一四至東六田尻村小家村南上立田村西

八木曾川川西三桑名領惣州全田村北

八大成村田尻村

一古戸二八口百七十七馬十二匹今戸三十二

口百四十三馬十二匹

一此村落八木曾川堤備アリテ一村多所

ナリ高産ナリ戸石多ク佃力足リ然レテ

卑湿地ニ畠上ニ水潦浸溢シ毎年

稻梁ニノリアリテ貧村ナリ持船モナク只

借船ヲ以テ農事ノ用ヲ足ス也東ノ方鶴

戸川アリ

一覺書三御藏屋敷五畝步御國檢除

一又下田一段步伊勢田御國檢除

一又下田一段步津島天王田御國檢除

一又木留船二艘御役縮錢神明津御番

所へ納

- 一又大河通流木留賃受取
- 一又当村引得木曾川堤長百七十間枯草代銀出ス
- 一又通り衆并佐屋浦水主人馬出ス
- 一又御役行り出ス

元高千石五斗五升六合

三田安庄

立田新田内

〇高千石五斗九升二合

實又六

魚平村

〇高三石二斗三升六合

總計高千石五斗四升九合

田畠五町八段九畝十七步

三斗四升田三畝

前引

二斗四升谷田二畝

後引

殘高五石四斗三升三合

田畠五町八段三畝八步

内田五町一畝十七步

畑八段一畝一步

一夾多成四斗〇畠積段米四斗三升〇

不同免

一高四石九斗七升五合

同所浦原新田

田畠五段一畝十五步内

田畠一段二畝十五步

廿三

一畠積^録四斗三升〇不納スルノ毎年

一神明社寛書ニ社内年貢地銀田万石

持分トアリ〇庄屋書上ニ社内三畝二斗
二歩年貢地鎮座由來ハ不傳

一見取田三畝歩毎年水損無取

一此村富安村下ナラヒ東西五町南北三町

一四至東ハ松田村下古川村南ハ船頭平

村西ハ富安村北ハ古茂井村

一古戸二口西馬一匹今ノ戸三七

一此村落ハ富安村ノ東ナリ元ヨリ庄屋
役ナク富安村ノ庄屋ヨリ兼帯ス也
村立アリ細民ハカリテ貧村ナリ

一又大通衆ノ時佐屋ハ浦水主人豆ヲ出ス

一此鯉ノ平村富安村ハ共ニ寛永元甲子
年開墾ナリ

九高二百四石二斗九升九合

富田村
立田新田内

〇高二百九石二斗九升五合

小家村

〇高百九十二石六斗五升八合 同所改新

總計高五百六十二石五斗四升三合

田畠三千六百八十八步

附

三千六百四十六升八合田二千段 前引

殘高五百七十七升五合

田畠三千二百四段八畝二千步

内 田二千二百九段九畝廿一步
畑十段八畝二千八步

一麥成二千四石二斗〇 畠積段米六斗三升〇 不向免

一高二石二斗四合 同所蒲原蓄

田二段十九步〇 每年不納

一天王八幡二社 覺書三社内一畝二升前
除外下田二段步社 額田御國檢除村中

支配より〇庄屋書上ニ境内ニ取御除地
外西取歩境内馬場地跡御除地ナリ是天
王社ヲ移シ人幡社内ニ社アリ社地附
下田二段歩御除地

一此村東西五町上下南北六町中下

一四至東ハ小茂井村山路村南富安村

西ハ上立田村和田村北ハ和田村小茂井村

一古戸三十二口百五十五馬十一匹今戸五十七

口二百六十馬十一匹

一此村ハ寛永元甲子年開基也農屋村

ノ中央ニ建シキ竹木ナシニ村立アリシ

貧乏アリ鱒戸川北ヨリ東ハ流田畝悉

ク畔甲ヨリ借船ハ四早艘中ヨリテ農事

ノ用ヲ足セリ又農事ノ余カニ漁業ヲ

以テ生産ノ助ケ下ク卑湿地ニ緒水多

ク稲梁敗傷也

一覚書ニ御藏屋敷五畝歩御國檢除

一又下田一段歩伊勢田御國檢除

一又大川通流未留借賃ノ受取

一又通り衆ノ舟佐屋ノ入馬浦水主ヲ出ス

一又御役行ヲ出ス

元高三百三十三石三斗六升

福安庄
立田新田内

下立田村

〇高四百七十三石斗六合

寛文六

同所改新田

〇高七十三石八斗一升三合

總計高五百四十六石九斗一升九合

此内

田畠三十四町九段二斗九步

前引

一石四合田五町十步

五年引

六十七石八斗四合田三町九段

同元引
五年引

二斗五斗六升九合

田丁二段四斗十步

殘高四百五十六石九斗四升二合

田畠二十九町七段一畝六步

内 田十七町四段七畝步

畑十一町一段四畝六步

一麥成二千八百五斗〇畝積段米六

廿四

十ラレ已後

高三石田二段步

寛文六年

同所浦原新田

一 毎年不納

一 養尊寺 覺書曰在下之田村一向宗真
直參之 覺書東門跡真參尊光坊書内
一段歩御國檢除 ○ 當寺書上三境内一
段歩年貢地往古尊光坊下稱也方
延宝五年丁巳二月十五日養尊寺改号
不創建之由来不傳也

一 神明社 覺書上三田村堤腹アリ外田
一段歩宮田御國檢除村中支配アリ
○ 庄屋書上三社内三町歩前除外三
田一段歩御除地トアリ

一 見取一町二段五畝五歩此内畠一町一段
一畝廿九歩柳原二畝歩小松生二畝十歩藪
七畝十歩葎野一畝廿六歩 ○ 定納米二石二
斗六升九合

一 此村東西三町余南北十町余
一 四至東松田村南木曾川西木曾
川川西勢州桑名領油島村北の上三

田村

一 古戸六十七口三百八牛馬十三匹今戸五
七口三百七十

一 此村寛永元甲子年崩基ナリ農屋
西之方堤通りニアリ元ハ村中ニアリ方水
災ノイトヒ多ク堤上ハ家ヲ徙シ来レリ
水郷ニテ村ニアシク小百姓ガカリテ貧村
ナリ此村モ畔田多ク借船十五艘ホナリ

一 覺書ニ田一段歩伊勢田御國檢除


一 又田一段歩津島天王田御國檢除

一 又當村引得木曾川堤長六百八十七間
柳枯草代銀出ス

一 又四ツ乗船一艘御役出ス

一 又大通り衆ナル時佐屋浦水主ヲ出ス

一 又御役行ヲ出ス



元高四百三石四斗九升六合

同富安庄
立田新田内

○高六百五石七斗三升七合

上立田村

○高三千九百三十九合

同所子新田

總計高六百五石七斗三升七合

田高四十五町五畝二升六合

附

一石九斗七升三合

田九畝七步

六斗五升七斗四合

田三畝

二石四斗三升六合

田一畝

殘高六百三石三斗九升三合

田高四町一段八畝七步

内田三町三段四畝七步

畑十七町八段四畝七步

一麥成四十四石九斗七升六合

○田積段米七斗升〇不同免

概以後

慶安元子

廿五 一高古石四斗六升六合

同所子新田

一高十七石八斗三升五合 同所改新田

總計高千石三斗八升六合

此内

三石斗六升四合田五段五斗八升 文化七年引

四斗四升四合田六段五斗 同元子引

殘高千石七升八合

田畠二町二段七步内田二丁八段七步

一麥成二斗〇畠積段因麥四斗 同

五年大豆二斗段米四斗三升〇不同

免

概以後

寬文六年

一高七石七斗三升八合

同所蒲原新田

田畠七段四畝二斗三升

内 田七段三畝九步

畑一畝十四步

一畠積段米四斗三升〇每年不納

一常瑞寺府志以在上田村一向宗東派

直參〇覺書寺内二段九畝廿六步御國
檢除〇寺寺書早上二境内二段三畝御國
地草創由來不傳上り

一八幡神明在覺書社内三畝步前除
堤外方宮田一段步御國檢除

一見取四町三段五步此内一町七段六畝三升
川欠引殘二町五段四畝二步内田四畝步

本郷分畠二町五段七步梶島分〇納米
不同

一川方見取田二畝七步〇納米不同

一梶島文化元子年地改白石山續畠二
段六畝七九步

一此村東西六町中南北六町中

一四至東尔家村南富安村松田村下支
田村西尔由川川向勢州油島村北

和田村

一古戸七十六口四百六十三馬千一匹今戸千
一〇三百六十七

一此村落寛永元甲子年開基也寛永
年三先此立田村之用銀三ノヨリ群村
ニ及ヘリ因テ此村ヲ郭中ノ第一トシテ立
田輪中ト唱ヘテ六下立田村ト共ニ氏神
ノ祭祀ヲ行ハル也村落ハ江ヲ阻テ二區
二分江東江西トイフ貧村ナリ卑湿地
ニ東田面ハ不熟スルイ多シ借船ニ干
七八艘アリ是故テ木申用ラ足ナリ
村中畠地高ク砂地ナリ小百姓ハカ
リテ農業ヲ以テ専務トイ昔ト非作
右衛門ト入ル大百姓アリカ今其家孫
貧屢ニテ矮屋スニカキテ也

一今百姓源右衛門ト入ル者ノ裏ニ古木
アリコニ林ト云有住居ス是ハ往古
源義朝公美濃國善基ヨリ枕瀬
川ニ此舟ヲ送此所ニカヨリ至介其時林
七先祖者溺テ燒テ公ニ差テ奉リケル
公喜テ即御賜トイハル姓ヲ賜ハル由イ

ヒ傳介然ルニ其裔斷絶シテ今ハ寡婦
一人遺リカ是モ貧苦ニセマリ堤上ニ矮屋
ヲ構ヘ獨居スナリ

一覺書ニ伊弉田一段歩天王田一段歩御國
檢除

一又御藏屋敷五段歩御國檢除

一又當村引得木曾川通堤三百五十九間
柳枯草代録出ス

一又木曾川流水留下賃受取

一又御役竹出ス

一又四ノ乘船一艘但御役船提島新田ニ
アリ通リ衆件佐屋ヨリ桑名マテ水
主船共ニ出ス

一上立田村ヨリ處々ハ路程名古屋ハ七里
港八里半佐屋ハ一里港二里勢洲長嶋

ハ二里港二里桑名ハ三里港二里勢洲
金田村港十町油島村港六町香取

村一里港一里濃洲高須ハ二里港二里

元高四斗三石九斗四升合

富安庄

○高六斗五石六斗七升

富安村

元高百石石升合

立田新田内

○高百斗九石七斗五升合

同所小深井

○高八斗七石三升合

同所改新田

總計高三百三石三斗五升合

田畠千町四段七步

此内

六斗七石四升合

田四町九畝

前引

五石七斗八升四合

田三畝

十年引

殘高二百四斗四升九合

田畠十五町九段五畝八步

内 田十町五段五畝廿二步

畑五町三段九畝七步

一麥成十一石○自積段米六斗三升

○不同宛

概以後

廿六 高四石斗六升合

寛文四辰

同所新田

田島四段四畝十五步

此内

九斗五升二合田八畝半步

前引

残高三石三斗三升八合

田島二段二畝五步内田一段七畝廿三升

一麥三斗〇畠積段米四斗三升〇不

同免

概以後

寛文六年

一高三石三斗九升二合

同所浦原田

田二段二畝廿八升〇每斗不納

一即隨寺府志曰在富安村一向宗東派属

知多郡大野光明寺〇寛書寺内年貢

地〇当寺書上二境内一段年貢地草

創由來不傳

一八幡社寛書二社内五畝步前之除〇庄

屋書上三社内九畝二四步前御除地

又境内二藥師堂一字アリ

一此村八鯉平村トテ東西五町南北三

町

一四至東八鯉平村下古川村南八松田村

下之田村西之上田村北小家村

一古戸二五石百二十七合今戸三十七石百四十七

一此村落戎多方アリテ一村之所也

此村中中下アリ正南ハ船頭平ニ當リ

イソト村ヨリ船ニテ往來スルセシ家宇

ニ借船スルテ耕耘用ニ足セリ此船長

島又ハ桑名ヨリ借來リ長一丈六尺

船一艘ニ付銀二丁五分ノ指料ヲ出ス也

此邊ハ船ニテ世々農業ナリカ多ク農

隙ニ漁事ヲ以テ生産ノ助トスル此村畔

田多シ

一寛書三伊勢田一段歩天至田一段歩共三

御國檢除

一又御藏屋敷五畝歩御國檢除

一又御役竹出ス

一又備前檢時富田村高五石三石〇升

三有之其後葭山之立田輪中御新田
御取立之刻富安高方之有之之所
二カ夕付才カトリ

元高九斗五升九分

○高百斗五升九分

元高三斗五升九分

○高四斗五升九分

○高八斗五升七分

總計高二百五斗三升九分

田畠七町八段二畝二斗二升

此内

二石四斗五升一合田一段五畝

九斗五升三升三合田一段四畝

殘高百斗五升八分

田畠十町六段二畝二斗五升

内 田八町九段九畝九步

一畝五斗五升○畠積段米六斗三

升○不同免

一高六斗五升四合

芒

田六段六畝四步○每年不納

同所蒲原田

富安庄

田尻村

同所新田

同所不取新田

前引

堀田未地

一神明社覚書三社内一段四畝歩御國檢
除村中支配○庄屋書上二境内四畝歩
御除地社地附下田一段歩御除地鎮
座ノ年曆不傳

一此村東西四町半上下南北三町半上下
一四至東小茂井村南小茂井村和田村
西小和田村北北條村

一古戸七尺七寸七馬五匹今戸二千九十一
一此村落南方小茂井村和田村界ニア
リテ二村立所ナリ小百姓分リ三貧料
ナリ卑湿地ニ畔田多シ借船ノ以テ
農事ノ用ニ足ラズ此村モ寛永元甲子
ノ年開基ナリ

一里正書上ニ城跡丸ノ内ナリ今處ニ戸
凡由之八分ノ是覚書又ノ府志ニモ之ハ
大

一覚書ニ御藏屋敷五畝歩御國檢除
一又天王田一段歩御國檢

一又大通リ衆有之時在屋ノ浦水主ノ倉

元高二百七石二斗九升八合

福安庄
音田新内

北條村

寛文六

一高九十八石二斗七升七合

同所半改新田

總計萬三百七石八斗五合

田畠二十五町六段九畝四升

此内

五斗九升五升三合

田三丁三段
畔田赤引

三千九石五斗七升四合

掘田赤引

田二丁四段一畝六升

殘高二百九石三斗八合

田畠九町九段六畝二斗三升

田十五町三段四畝一升

内 畑四町六段二畝七升

一麥成九石三斗〇畠積段米六斗三

升〇不同免

概以後

寛文四辰

共高二百三斗八升九合

同所新田

寛文 同所午改新田

一高七斗升四合
總計高石斗三合

田畠二段廿二步内田一段十六步
一畠積段米四斗三升〇不同免

一大明神社覚書二境内段取十二此社領
田二段歩御國檢除村中支配ナリ〇
庄屋書上三境内二畝十七歩御除地又
下田二段歩御除地昔時此社村西ア
リ方卑濕ノ地ニテ氏子參詣モナカ
ルキ故寛保三亥年今ノ處へ遷座シ
境内二畝七歩舊地下換地ニセシ也
一見取田畠七畝十六歩内田二畝四歩畑五
畝十三歩〇納米不同水損多シ
一此村東西三所南北三所ナリ
一四至東ノ外大成村小茂井村南八田尻
村西ノ外大成村北ノ後江村石田村
一古戸二千一口百二十馬五匹今戸二十五口
六十

一此村落ハ寛永元甲子年開基ナリ農
屋ハ和田村界ニ建テラセニ村中ノ所ナリ
支邑ヲ河原ト云是ハ外大成村ノ支邑頭
ナシテ北ニテリ小百姓分ナリニ貧村ナリ
卑濕ノ地ニテ悉畔田ナリ北方ニテ外大
成村ノ田面入交リ字ニ北田面東ノ割ト云
当村持船三艘ホトナリ其余借船七
艘ホトナリ村人農事ヲ専務トシ漁事
ナトハ生産ノ一助トシテ此村ノ外大成村
ノ東ニテリテ村徑ワケリ

一覚書ニ御藏屋敷在畝歩御國檢除
一又藥師堂一字辛直地村人云此本尊
慶長年中池中言リ出現ナ也
一又大通ノ衆ノ時佐屋ノ浦水主ヲ出ス
一又御役行ヲ出ス

元高六百三十三石九斗九升七合 富安庄 音目新田内
○高九百七十七石九斗九升三合 小茂井村 寛文六

○高二百四十二石五斗九升一合 同所子改翻 慶安元

○高十七石五斗一合 同所子新田

總計高七百七十一石九斗九升九合
田畠七十八町三段八畝二千步

此内

十七石九斗九合

證文引

三百四十二石九斗九升九合

前之引

田畠九段八畝二町廿八步

十二石七斗三升九合

元子引 十年引

田七段七畝五步

總高七百九十九石九斗六升七合

田畠五十五町六段八畝十三步

内 田四町六段八畝二十八步
畑十五町六畝十四步

一 夾成三石六斗八升〇畠積段米
六斗三升〇不同免

概以後

一 高十石斗二升七合

寛文四辰

同所新田

一 高五石五斗九升合

同六

同所改新田

總計高十五石七斗二升合

田畠一町六段二升

此内

六石三斗七升合

前引

殘高九石三斗五升合

田畠九段七畝七步

内 田七段九畝十五步

畑一段八畝十二步

十之以後

一 高一石七斗二升三合

田一段畝七步〇

同所蒲原舊

一 尊徳寺府志目在小茂井村一向宗東派

直參〇覺書三寺内年貢地〇庄屋書
上三境内一段歩御除地此寺昔年濃
州中島郡鹿野村ニアリ方寛永甲子
年之田新田用銀ノ砌僧ノ覺書村
寺ヲ移スト也

一 神明幡相殿庄屋書境内一畝十七歩
前之除又境外二御除地五畝歩リ
寛永元甲子年村人祀之又天王社境
内三畝十五歩前之除境外御除地五畝
歩リ同年村人祀之〇覺書三社之
神明天神社内一段四畝歩御國御除
村中支配トアリ

一 府志文藻部曰連理菊詩前園為菊
託吟魂異種生、雨露因心花制類齡開
壽域蓬萊仙樂偶同根 大字頭藤信
篤題在判 小茂井村曾有一村叟曰岩
田某平生愛栽菊到老不倦偶菊萼尚
根生莖開花人以為瑞獻之 邦君時

高須侯賢之稱嘆命画工圖之具杯茶酒賦詩題之以賜其史至今藏于其家為千載之榮故詳錄之

一葭野蒲原見取二段九畝二步〇定納米一斗二升

一川方見取四段六畝西步廿四畝七步畠四畝土六步川方二段一畝二步〇納米不同

一寬政十申年改見取畠二段二畝四步〇納米不同

一寬書三下由二所葭屋敷一段葭新田頭七左

寬永八未 衛門理右衛門被下是葭田輪中新田出來之時肝前勤公新田奉行相違所

一此村東西五町半余南十三町余

一四至東六鷲戸川川東六雀子林村山路村南山路村小家村西田尻村北條村大成村北石田村

一古戸七十四四百二十二馬二十四匹今戸八十三百七十八

天和戊戌年改高千一石一斗提銀分り出

是八村高外

一此村落八鷲戸川以西岸八分長半所

二區三分上組下組上云上組ノ字ノ船井

氏唱八村ノ大体ヲ所ナリ此内頭高屋

十人ナリ山間七左衛門勘兵衛甚

左衛門又右衛門長左衛門孫兵衛林左

衛門孫傳左衛門善左衛門良左衛門

總右衛門上云昔ハ高百石又公五石下

ノモ持高アリ力今ハ持高減下也其

余ハ小百姓ナリ也此村モ卑濕ノ地ニ皆

畔田ヲ持船五子艘ナリ船ヲ以テ耕

耘用テ足ナリ細民農事ナリ三斗

産ナリカタク木曾川東村ハ日備カキ

ニモ出ルナリ

一寬永元甲子年三田新田開發ニキリ

敬公鷲御放鷹下ニテ今新田頭岩面

七左衛門宅ハナラセ七斗拜謁ニ下由一町

步并屋敷地五町步賜リ永々御除ナリ

其時佐藤理右衛門モ同様御除地

ナリ

賜シリ○七左衛門宅ニ 崇徳院様ヨ
リ賜ルハ菊画ニ林宗賛ラシ名一軸ヨリ
画ハ狩野楓雪筆也是ハ菊花ト艾葉
ト二股ニシテ所ヲ描キ其下ニ笠下常ヲ画
ケリ是ハ雨ノフルニモ笠ヲ戴キ常ニ常ヲ
持培養方ヲ竭セル趣キヲ写ス也賛前
ニ記セリ

一 覚書御藏屋敷一段歩御國檢除
一 又下田二段歩伊勢田天主田御國檢除
一 又大通衆時佐屋浦水主人足出
一 又船頭平村松先サ入足出
一 又鶴川筋新地圍堤長七百二十間
破損時ハ築キヨリ修覆
一 鹽尻ニ茂井村已丑九月一振ニ菊蓬兩
種連理又昔陽成院即位元慶元年丁酉
二月尾張國連理又先孝天皇受禪初
元慶八年乙巳二月尾張連理生シ丁酉
實録三見今茲新帝受禪ノ年ニ連
理生シル一光跡スルヤ

元高二百二十五石九斗一升六合 富安庄 内大成内

○高四百六十石一斗七升 外大成村

元高八百三斗五升二合

○高七百三斗五升二合 同所新田

○高四百九十石三斗四升七合 寛文六 同所改新田

總計高六百八十石三斗六升九合

田畠四十三所七段四畝八步

此内

五十二石六斗六升 前引

田三所二段七步畑一段三畝七步 元禄十一年引

十七石一斗八升

田一所七畝五步

殘高五百四十七石三斗九合

田畠三十九所三段二畝二斗四升

内 田二十二所八段五畝四步

畠十一所四段七畝二步

一麥成二千四百七斗三升外升 ○畠積

段米六斗三升〇不同免

一安泉寺府志曰在大成村一向宗東派直
參〇覺書寺內五畝步御國檢除〇
當寺書上三境內五畝步御除地草創
由來不傳此寺昔年海西郡荷上村
アリ乃慶長代當村へ引移セシ上り
其年曆モ不知也

一社三所覺書大明神社內一段二畝
步前除外宮領田一段步御國檢除
之〇宮社內二步前除〇〇村中
支配〇天王社內二畝二步前除外宮
田領一段步御國檢除津島米田頭夫
持分下リ〇庄屋書上三神明社境內一
段三畝步前除

一古見取畠一段畝廿五步享保九辰年改
出二段四畝六步合四段一步此內一段九畝二
三歩小松堂一段二畝步蒲原一段四歩砂原
六畝二四歩〇定納米五斗六升一合

一此村東西六町中南北六町半中

一四至東若田村小茂井村北條村和田村西
木曾川川向濃州金面村北之老村後

江村北條村

一古戸五十五口二百八十二馬十九匹今戸八十一
口三百三十九

一此村落木曾川西堤傍二畝辰屋建上

七七區三分り五六中屋敷下屋敷西屋
敷外屋敷内組頭上ノ下ノ百姓分り

三ノ貧村ナリ魚湿地三畔田三借船
二十艘ナリヨリ由西字ノ江西江東上其

間上立田村富安村北條村由西入交り
此村由農事ヲ専務トシ漁事ナシ

一覺書三御藏屋敷五畝步御國檢除
一又下畑一段步伊勢領御國檢除

一又木曾川通流木留賃受取
一又大通衆人時虎屋浦水主出又

一又御役竹出又

一此村八寬永元甲子年開墾

元高五石五斗三合

市江庄

○高六石四斗三升七合

内大成村

元高七石四升二合

同所新田

○高七石六斗九升八合

寬文七

同所未改新田

○高六石斗六升八合

總計高八石八斗一升四升八合

田畠九町五段八町廿七步

此内

一石六斗一升五合

前引

殘高八石六斗五升三升二合

田畠五町九段八町二十七步

内田四町三段七町三步

畑一町二段二町二四步

一麥三石五斗○畠積段米六斗三升○

不同免

一高石五斗三升七合

同所新田

手高三斗五升八合

寬文七

同所未改新田

總計高三石九斗二升五合

畠二段九町十步

一麥成三斗〇畠積段米四斗三升〇不

同免

一亥改見取田畠四町二千步背田二町廿六步畑

二町廿四步〇納米不同

一此村東西二町半步南北一町半步

一古戸三口十馬一匹今戸二口五

一此村落後江村二老村界今此

地悉外大成村附農屋二戸凡無

高者早然在宗門帳分也

一覺書二御藏屋敷二町步御國檢除

一又大通衆時佐屋浦水主也

元高百三石七斗九升六合

市江庄

○高百石七斗五升

後江村

元高百三石三斗五升

○高百一石四斗七合

同所新田

總計高百九十一石五斗五升七合

田百一十所八段二畝二斗七升

此内

十石九斗五升三合

寬又未檢地
段不足高證又

二石五斗九升二斗二畝

前引

三石七斗七升四合田良畝

五年引

殘高百七十四石五斗八升

田百一十一所四段七畝二斗七升

内田五所五段四畝二斗五升

一麥成十石九斗○畝積段米六斗三升

○不同免

三册教寺覺登寺内年貢地濃州安

八郡今尾村西願寺ノ末寺○此寺府志当寺書目上モ不見

一大明神社覚書ニ社内二畝十二歩御國檢除村中支配トアリ○庄屋書目ニ又生大明神社境内ニ畝十二歩御除地鎮座ノ由来ハ不傳トナリ

一見取畠三畝十八歩○納米木向

一同畠三段九畝十五歩此内上畠三段六畝二

一歩中畠二畝二四歩○納米木向

一此村東西二町五間南北三町三十五間

一四至東ノ石田村北条村南ノ外太成村

一西内大成村ニ老村北ニ老村石田村

一古戸牛六口六千馬四匹今戸牛六口只

馬一匹

一此村落ハ老村東中通リ多リ凡ソ

二百年中以前寅切トテ老ノ方ニ未

曾川決壊シ其片砂ヲ押シ地ハ高ク

ナリ砂地ニナリサ庄上ヨリ落下リ水ニテ

深溜リモスルヨリ一村ヲ所ニ行木少

シ高灘シテ六戸口多ク耕田不足ナルヨ

リ葛木村ノ者ノ田畝ヲ承租ス也弊民

ハガリニテ貧乏ナリ農屋ハ三區ニ分レリ

此村惡水ハ鶴戸川ハ落大船頭至村

ハ落ルト也

一覚書ニ御藏屋敷ニ畝二歩御國檢除

一又当村用水ニ老村ヨリカニ枝井道長百

九十間井桁ナシ

一又通り衆ノ時佐屋ハ人馬出ス

一又御役竹出ス

元高百二十五石九斗六升九合

富安庄

○高百三十五石六升

二老村

元高百三十五石六升九合

○高百三十五石六升九合

同所新田

總計高四百六十五石六升九合

田畠三八町七段七畝二斗七升

此内給知高百三十四石九斗九升九合

七斗五石二斗八升九合

五味平馬

三十石

深田彦九郎

二十八石九斗九合

岩屋律左衛門

御藏入高三百二十二石八升九合

田畠九町一段二畝二斗五升

此内

五十九石六斗九升九合

寛文十未換地
改不定高證齊

四石二斗八升七合

證文引

田二段四畝六步

五石四斗五升九合

前之引

田三段二畝二步

三十三

殘高二百廿一石七斗四升
田畠八町五段六畝七步

内 田一町二段八畝二步
畑七町二段八畝十五步

一麥成九石三斗三升六合
○畠積段米
七斗二升○不同免
慶安三寅

一高四石斗升九合

同所寅新田

内二石四斗八合

寛文三未檢地改不足高

殘高一石七斗升四合

田一段五畝二步

一不同免

一高三石一斗二合

同所午新田

畠三段五畝步

一麥成二斗八升○畠積段米五斗

一升○不同免

一光輪寺府志曰在老村一向宗東弘屬
府下聖德寺○寛書三各屋聖德
寺末寺了批書寺内九畝九步衛國

檢除○当寺書上二境内一段坂年真
池○寺草創由來不傳初了批書上
于堂守ノ各ヲ称セリ天和三亥年二月
光輪寺ノ号ヲ免許アリ

一八幡神明社寛書三社内七畝廿八步御
國檢除村中支配○庄屋書上二神明
社内二畝十步八幡社内五畝八步共三

御除地鎮座由來不傳

一見取田畠一町六段八畝十步此内畑一畝粟
元文四未言り定引殘一町六段七畝六步内
田一町四段四畝廿五步畠一段九畝九步屋
敷二畝廿二步○納米不同

一川方見取一段二畝廿四步内田二畝廿四步
生出段一段步○納米不同

一此村東西二町半南北十町五斗五間

一四至東公葛木村後江村南大成村西
公木曾川北公葛木村

一古戸四十四口三百四馬二千匹今戸五千口三

百四十七馬四匹

一此村落ハ西ノ方木曾川堤ノ上ニ多農舎
建テ七ニ村ヲ所ニ葛木村トシテ
木曾川向メ濃州古中島村ナリ村中ニ
竹木少クヤカキ村ナリ漸クニ竹木伐出
ス上ナリ下ニ老ハ少南方ニアリ又西方ニ
水用ノ島ナリ是ハ慶安ニ寅年堤決壞
ノ所ナリ前奈寅切ト云是ナリ田面福
島中瀬ト云所ハ地低シ又江南江北下イ
ハハ葛木村ナリ地高シ此アタケ畔甲シ
高灘シテハ石口多ク葛木村ノ田畝ニ承
佃ナレ皆細民ナリ也

一此村實書ニ富安庄ナリ村書上ニ市
江庄トアリ

一此村ヲ木曾川中ニ百三ノ間アリ

一實書ニ御藏屋敷五畝歩御國檢除

一又一町七段五畝ニ六歩也永符

一又当村用水井道長ニ百間細井道井桁

一又当村引得木曾川堤長七百六十間柳
枯草代銀出ス

一又大川流木留竹負受取

一又通衆舟徒屋ハ入馬出ス

一又御役竹出ス

一又吉利支丹制札アリ

元高五百三十二石斗七升八合

市江庄

○高七百九十四石斗五升

葛木村

元高三百一十七石斗七升八合

○高三百九十九石斗九升七合

同所新田

○高百八十四石斗四升八合

寛永七

同所未改新田

總計高千三百七十九石斗九升五合

田畠六所六段四二步

此内

千三百三斗田二六段八步

六所引

九十九石三斗一升二合

寛永元西引
廿四年引

田五町六段二畝七四步

元元元引
五年引

百一石九斗五升五合

田七町九畝步

西引

七十六石三斗一升一合

十年引

田四町四段八畝八步

殘高千九百九十九石斗一升一合

三石

田畠六所七段九畝二斗步

内田三千八町二段四畝七步
畑三千町五段五畝十三步
一麥成七十九石二斗五升八合外五斗四升
○畠積段米七斗升
二合定引

概以後
一高十九石九斗二升九合
慶安三寅
同所新田

同所
一高十九石四斗二升一合
寬文四辰
同所新田

一高十六石六斗六升六合
寬文七
同所未改翻

總計高二千石二升六合
田畠三町八段八畝廿八步

此内
二石九升九合田一段三畝十三步
畑一段二畝七步
前引

殘高二十五石九斗二升二合
田畠三町六段三畝八步
内田二町一段九畝九步
畑二町一段三畝廿九步

一麥成四斗○畠積段米五斗二升○
不同况

一問源寺府志曰在葛木村向宗東派
直參○覺書三寺内七畝步御國檢除

○當寺書上三境内七畝步御除地此寺
慶安長十一年了玄下才八僧開基不
一唯願寺府志曰在葛木村高田宗属

勢州一身田專修寺○覺書三勢州身
田真家善三坊寺内四畝七步御國檢除
○當寺書上三境内四畝十三步御除地此
寺僧善正坊開基十日後唯願寺下
改公其年曆不傳下也

一八龍白山縣宮覺書三社内一段一畝
十三步前除村中支配○庄屋書上

二難陀八龍社境内八畝步縣大明神社
境内一畝廿一步白山社境内一畝二十一步
共御除地鎮座白米不知
一藥師堂一字堂守知誓尼書上二

境内一段歩御年貢地此堂草創渡邊玄碩ノ人ハ醫師貞享二五年三月二日靈夢ニ因テ赤目村四丁中ヨリ藥師如來ヲ掘出セテ宇ヲ造テ安置スナリ

一聖徳寺潭府志曰在葛城村乃鶴戸川最深處傳云昔有聖徳寺為地震崩地為潭故名

一葛城古渡府志曰在葛城村今不復濟相傳古無佐屋驛即從桑名度葛城而至清洲

一見取二町一段二歩此内葭野六町二歩砂入定引田一段四町五歩堤敷地禿定引殘一町八段八町七歩此内田一段三町十歩畠一段七町六歩葭蒲真菰一町一段七町十五歩葭生二町四歩砂原屋敷七町二歩砂原松生三段一町二歩○納米不同

一此村東西八町四丁南南北八町三丁南四至東ハ戸倉村南ハ石田村後江村

二老村西ハ木曾川向ハ濃洲太森下村外濱村北ハ鹽田村丁野村新石衛門新田

一古戸百十五口七百二十四馬四十八匹今戸百三十三口五百六十三

一此村落ハ西方木曾川傍アリ二老村一ツキ農屋建テラモ一村ノ所也大郷ニ

ハ三民戸多シ然レ一休村共ヨリ比卑濕ノ地トシテ水傷多ク弊民漸クニ

増シ二十年以來米穀數四五丁中七減耗レ價高又元ヨリ農業ヲ以テ生産ト

水潦深溜リテ年々魚鳥ノ殺生ヲ以テ生産ノ助トシ此魚鳥津島ハ賣出

スナリ茂右衛門ハ大戸ナリ藏ツクテ藩分ノ家ヲ村屋ハ珍シキ屋ツクテ也

村北ニ隆隆アリ是ヲ以テ上ノ水潦ヲ所ナリ也此字キ口五段田葭野田面ハ皆深夕ヨリ所ヲ悉クカキ子田ヨリ土倉村ノ

田面へつりて三深潭あり是鴉戸川
源なり大河堤上ニ砂山あり常ニ砂吹上也
一覺書ニ御藏屋敷五郎右衛門御國檢除

一又当村引得木曾川堤長五百間柳枯草
代無之
一又平由船一艘御役船御用次第佐屋
八出ス

一又木曾川流木留任負受取

一又当村渡船一艘百姓自分渡シ是
濃州木村下村へ渡ス是古義主殿所

一又大通衆舟佐屋へ入馬出ス
一又御役舟出ス

一又所へ道法名古屋六里舟路十里津
島へ一里佐屋へ一里高瀬へ一里半桑名
へ三里長島へ二里

一古義葛木村渡船一艘自分造作船頭
又輕尻十丈入三丈也古義舟船頭給
八十二

元高四百五石四斗七合

早尾庄

鹽田村

○高四石五斗九合

寬文

同所未改新田

總計高四百七石二斗六升六合

田畠五七町六段二畝

此内

一石七斗五升合

田九畝七步

證又引

七斗七升四合

田四畝三歩

前引

殘高四百四十四石七斗七升

田畠二十七町五段二畝二斗五升

内 田十四町七段七歩

一麥成二千五石六斗○畠積段米七斗

一升○定免二斗三分五厘

元高百二十九石二斗八升七合

同所古新田

寬文七

一高百二十六石九斗一升合

同所未改新田

三五

總計高三百三十三石三斗六升九合
田畑二十五町五段九畝二千步

内二十五斗八升五合田一段六畝十五步前引

殘高三百三十九斗八升四合

田畠二十五町四段三畝八步

内田十四町六段三畝

畑十町八段三畝五步

一麥成二千石七斗〇畠積段米六斗三升〇不同宛

元高二千石三斗六升六合

一高二千石六斗五升五合

同所新田

一高二千石三斗七升六合

寬文七
同所未改翻

總計高四十七石三升一合

田畠四町五段二畝二四步

此内
正徳二辰引
二石五斗三合田一段一畝五步前引

殘高四十四石九斗七升八合

田畠四町三段四畝十九步

内田三町六段七畝三歩
畑六段四斗六歩

一麥成石〇畠積段米五斗一升〇

不同宛

一引接寺府志曰在鹽田村一向宗東派直

參〇寛書三寺内年貢地〇當年書三

境内一段三畝廿三歩年貢地此寺久永

四年僧枯西用基之初濃州石津郡

下一色村三力延室七未年当村八

引移

一神明八幡社寛書三社内一段八畝十歩御

國檢除村中支配〇庄屋書上三境内二

段步御除地鎮座ノ年曆不傳

一見取二段七畝廿七歩此内田三畝七歩畠二畝

十九歩砂畠一段五畝步柳生三畝十二歩段

野二畝八歩〇定納米二斗五升

一野方見取三段二畝十三步此内下田二畝十
九步中畠二段四畝十三步下畑四畝六步
葭野一畝五步〇定納米四斗七升六谷

一此村東西七十步南北六十町

一四至東六下大牧村赤目村南六早尾村
西六丁野村木曾川カシ川向濃州外
濱村日原村北六高畑村下大牧村

一古戸七十口四百五馬二匹今戸八十
二口三百六十五馬十一匹

一此村ハ覺書ニ早尾庄トヨリシカ村人
書上ニ秋江庄早尾郷トヨリ農屋ハ
木曾川堤衝建テスリ上切中切下
切下三區ニ分リ漸ク戸口減シ佃カ不足
新右衛門新田戸倉村丁野村ヨリ各佃ス
トナリ細民多シ其内頭百姓善善得
右所下ノ人ル者大戸ニテ屋造リヨシ高
百石ノ持屋敷一郭ツカマシ高畑村田
面地ツキハ地高ク水損ナシ

一覺書ニ御藏屋敷三畝六

一又柳原三畝歩堤外砂圍

一又当村引得木曾川堤長七百三十二間
枯草代銀出ス

一又四ノ乗形ニ艘御役縮錢神明津御

番所入納

一又大川流木留賃受取

一又御役竹出ス

元高二百五斗六升六合

早尾庄

○高三百石斗六升六合

丁野村

○高一石九斗四升三合

實

同所未改新田

總計高二百一石斗五合

田畠八町八段二畝五步

内 田畠四町一段六畝五步
畠四町一段畝九步

一麥成十三石三斗○畠積段米六斗三

升○不同免

一觀音堂一字覺書三寺内二畝五步御

國檢除村中支配○庄屋書早三氏神

馬頭觀音白此須大明神同殿境内二

畝步前除

一此村東西二町四丁間南北五町五丁二間

一四至東、鹽田村早尾村新石瀨門新田

南、葛木村西、葛木村鹽田村北、毛同村

一古戸四丁四口百八十三馬丁二匹今戶三

三和百四十二馬三匹

一此村落采木曾川西堤傍アリ鹽田村
三方ヨリ圍メリ一村ノ所ニ竹架ノ少
小百姓アリテ近年戸口減ス然レ水損
所故ニ耕田不足ニ鹽田村早尾村由
畝ヲ專ラ承佃ス下也惡水ハ新古出新
田ヲ經テ鴨戸川ハ落ス

一此村覺書ニ早尾庄下ヨリニ村入書
ニ秋江庄下ヨリ

一覺書ニ御藏屋敷ニ畝步御國檢除

一又當村引得鹽田村地ノ内木曾川堤
長三百ニ間枯草代銀出ス

一又米石二斗余惡水落井領米出ス

一又御役竹出ス

元高百九十五石斗

永岡庄

○高三百三十二石斗五升

下大牧村

概以後

慶安元年

○高八石斗七升六合

同所新田

寛文七年

○高三十八石斗四升六合

同所未改割

文化八年

○高十八石斗一升六合

同所新田

總計高四百八石斗七升九合

田三町四段五畝七分内
細子町段畝步

此内給知高三百二十二石斗六升六合

七十九石斗三升三合 石黒丹下

三十八石斗八升八合 横井孫右内

二十石 今泉源内

六石斗八升六合 神尾權左内

二十石五斗七升四合 小尾善兵衛

百五石斗一升 間宮外記

二十九石五斗 古川玄順

七斗二升八合 證文引

是寛政六寅年ヨリ別卦立

御藏入高四斗五升三斗五合

内六斗九升一合文化元年見取所
御高成り如又

田畠三町四段一畝二九步

内田三町四畝八步畑二町二畝七畝五斗

右内一斗九升一合田廿九歩之引
島六歩

一麥成一石六斗八升四合〇定免三ツ七

分三厘

一明光寺府志曰在大牧村一向宗東派道

參〇覺書寺内年貢地〇當寺書上

二境内ニ見取所内ニ一段五畝歩アリ

明應六年僧法專開基ナリ昔年ハ

同村内今ノ所ヨリ三町中ノ南方ナリ

ニ方享保三戌年願ヨリテ今ノ所ノ場

地ニ其旧地ニ畝二斗三歩御除地ナリ當

時畠三斗

一神明社覺書ニ社内二畝十二歩前除

外畠七畝歩神明領御割檢除〇庄屋

書上ニ安永二巳年此社堤上柳枯草場

ハ遷座ニ其宮跡五畝歩上外三畠四畝

十歩前除ナリ

一大明神社覺書ニ社内四畝歩前除

外下由一段一畝廿四歩大明神領御國

檢除〇庄屋書上ニ此社境内堤通

リ十五間柳枯草場ナリ是六明和八

卯年其所ノ易地セリ宮跡四畝歩下

外田一段一畝十七歩前除ナリ

一見取三町一段六畝歩内田一段一畝三歩定

引殘三町四畝十七歩此内田一段八畝二歩畑

一町九段六畝二歩松笠柳生一段一畝二十四歩

藪一段六畝廿七歩草野一段一畝廿八歩〇定

納米四石四斗四升九合

一川方見取埋田四段一畝六歩〇定納米二石

一天明四辰皮見取由四段一畝歩〇定納米三

石四升

一此村東西四町南北九町
一四至東至亦自村南鹽田村丁野村
西木曾川、向濃州日原村北給
又村

一古戸四十七口二百三十九馬十二匹今戸
八十二口三百三十二馬七匹

一此村落河原屋敷中ノ下ノ中嶋
堤ヤ下五區三分リ此内中島堤ヤ
キハ木曾川堤箇アリ村立大休ヨリ
ナリ福田準繩トハハ醫師富戸ニ高
二百五十五石トモ持先代ハ名ヲ孫市ト唱
ハ庄屋トモトカ家ト由其餘ハ皆小
百姓多ク庄高平均ノ所ルカ為差貧民
モナク下ナリ此邊地高ニテ田面水潦ノ
深タリモナリ此村ヨリ川向松山中島村
ナリ其間川中百三十四ナリ
一覺書三溜池ニ所但寅ノ切口用水ニ掛
并上村ノ余リ水井並ニ百五十四井折

ナリ

一又米一石七斗余并領米ニ出ス

一又当村引得木曾川堤長三百五十四枯

草亦銀出ス

一又木留舟一艘御役館錢御船奉行ハ

納ル

一又大川流木留賃受取

一又御役竹出ス

元高六百五石

橫井伊折助采地
長岡庄

●高七百二十七石四斗五升五合 赤目村

田畑卒町九段九畝十步 正保三酉年給
繪地帳面

内 田二十七町九段九畝十步
畑二千二町九段九畝廿四步

二心寺府志曰在落伏村号國音山曹

洞宗属三洲心眼寺明應九庚申年橫

井掃部介時永領海西海東二郡時創

建之号萬福寺其後荒廢寬永十七

庚辰年橫井伊織時安再興之時安祝

髮自号一心飛華居士故改号一心寺

○覺書三寺内年貢地○寺寺書三寺

領高五石當時物成以予橫井伊折助

引寄附入境内三段四畝六步給人除也

其外田畠二町二段年貢地予橫井伊

引寄附入此寺明應二癸丑年掃部介

時永創建萬福寺下号其後新續七

セカ寛永十七庚辰年掃部介ヨリ代
目伊折助時安再建シテ其時國音山
一心寺ト改号ス時永元赤目村ニ城築
キヨリ代ニ在城セカ漸ク河決ヨリテ
四代目伊折助時泰落伏村ノ第宅引
移セリ初メ萬福寺モ元赤目村ニ草
創アリ也其寺塔興廢主僧斷續ニヨ
テ由来不詳也○塔頭松翠庵寛永
年中僧ト衆創建ス境内ノ外ニ四十三
宗給人除ナリ○觀音堂一字享保五
子年創建○鎮主社寛永十九年ニ
鎮座ス

一光耀寺府志曰在落伏村一向宗東派
属知多郡大野光明寺明應三甲寅年
僧光正坊創建之相傳光正坊俗名号
鈴木甚左衛門为邑士教如過清須之
日歸其法雄髮号光正坊授之与證
如画像及朱金長刀乘馬等因茲至于

今本願寺東行之日騎馬帶刀而送迎之
元和八年戊午横井伊掃時泰附寺産三
石○寛書ニ寺内年貢地○寺書ニ
境内東西三ノ間南北二ノ間外ニ田畠七段
横井氏寄附也此寺ハ光正坊開基ニテ
初メ中島郡櫻方村ニアリ元和年中
横井伊折助先祖時泰院徳正殿菩提
提所ニセテテ請待ニ其寺ヲ落伏村
へ易地シ菩提提所トス徳正殿ノ位牌ヲ
堂中ニ安置シ墓所モ堂陰ニアリ光
正坊代慶長年中此本山ト世教如
関東ヨリ帰洛ノ時濃州岐阜邊ニテ
難ニ遭シカ光正坊忠節ヲ抽テ故障
ナク京都マテ供奉シ其感悅ニ因テ親
書直筆九字名號 十世證如寫像
教如所持ノ紫沙袋 珠數 緋傘
長刀ヲ授ル代ノ傳來ニ於今門照江
戸へ参向時尾州境ニ先騎ラソテ例

格ナリ府志ノ説下姑ク差ハリ当寺ノ山号
伊折助由緒ニヨリテ天明四辰年依願宝
樹山下称セリ

一神明山神社覚書ニ社内年貢地和州
吉野櫻木法印袈裟衣下宮守山伏眞言
宗玉藏院下リ○当院書上ニ当村氏神
除地一段五畝歩伊折助寄附 山神社
除地一段歩同氏寄附也鎮座ノ由来ハ不
傳寛文十二年伊折助時峯氏再修

一八幡社玉藏院書上ニ古社領除地蘆
山三段歩寛永十五年横井伊折助寄
附之今亦地ニシテ社昔年本赤目村
ナリ天明應二癸丑年鎮座ス横井代
世氏神ノ大明曆年向三洪水社地ニ溢
レ故延宝三乙卯年今ノ所へ遷座セリ
○覚書ニ赤目村部ニ八幡社内一段八畝
前ニ除落林村地藏院持分ナリ

一府志第宅部曰横井氏宅在洛伏村
横井伊織代ノ居住又見人物○覚書
ニ給人横井伊折屋敷アリ是ハ先年赤
目村ニ居屋敷有之ニ力木曹川瀬邊ノ
刻所也

一見取四段四畝三步此内畠一段四畝ニ四歩
砂畠一段廿七歩藪二畝廿一步松生一段畝
廿一步○定納米六斗二升

一此村東西四町三千五百南南北十町半

一四至東ハ佐屋河内南ハ早尾村西ハ同村北
ハ鹽田村立石村

一古戸二千五百五斗三斗馬六匹今戸九千
四口四百五馬五匹

一此村ハ元洛伏村ト唱ハ長岡庄大須郷ニ
属ス也村名亦自下改メ訣ニ下ニ記セリ
是ハ横井氏在所ナリ宅地ハ佐屋河内西
北ニナリ總堀ヲ構ヘ門前ニ武器藏アリ
槽ノ如シ郭中竹木ヲ翳鬱ナリ南方横井

源五丘衛宅地アリコト元本家ヨリ附屬
セラルトナリ郭外東南ノ方ニ家頼屋敷
建テ七元ノコトナリ其縁皆地所
ヲ以テ八段五段三段ホトクモ宛行オカ
ナリイソモ農夫ヲ兼レテ也農戸ノ權井
氏第宅ノ前ニ建テテト一村亭ノ所ナリ
以前ハヨキ村立ナリカ安永ノ年佐屋
川立石村堤決壊以來漸ク民ヲ手漸ク
ニ衰耗シ百姓宅地モ廢絶シ今ハ舊村
トナレリ横井氏第宅ノ北ニ古墳地アリ
コトニ中屋敷トナレハ屋敷品名ノ遺
リ古赤目村立石村兩度ノ決壊ヲ高
二百石トモ類シ地ニモシ也

一佐屋川此村扣堤長六百六十間ノ川
ハ北ノ方百八十間ト南方二百三十間ト
モアリ自分渡船アリト人ナク舟渡ト云
一覺書三米五石余懸水落井領米ニ出ス
一又此村引得木曾川堤長六百三十間枯

草代銀出ス

一又木曾川流水留賃受取
一此村ヨリ名古屋屋八五里半船路七里半早
尾村八十町津島へ一里佐屋へ一里半
一此村横井丹後守領ニ因テ元赤目
村ハ其マノ唱ヘニククオキ是マテ
赤目村ヲ古赤目村ト唱ヘ改メ汝伏
村ヲ赤目村ト村名ヲ改メラル是安永
三年年ナリ

一赤目渡古義ニ落伏村横井伊折自分船
一艘賃錢一入三文マ馬一匹三文トアリ
一尾陽雜記ニ横井掃部助ハ平高時ノ末
孫ト掃部助ハ伊折借中子貞藤ニ嫁
シテ新九郎長氏ヲ生ケ又長氏ノ氏長ト号ス
是早雲寺宗瑞ナリ新九郎ハ今川義忠
ノ母也小川殿ト号ス宗雲此故ヲ以テ駿
河ニ在今川ニ在リ横井神助越前守
号ス元尾州人也宗雲三属ス強ク故実ノ

達人也鳴弦、秘事之能知り又小田原家
ノ士、横井忠兵衛トイハレリ
一合鑑集云相模次郎時之子小次郎時滿藏
光尾張國海部郡解江郷ニ號居之ニ説
ニ知多郡ニ隱ルト云其子平五郎時任愛知
郡横井村ニ居住横井越前守高持ト
号又其子越前守政持時勝四子より嫡子
雅之助時延亦自城主ニ男御織時泰三男
孫十郎時雄四男孫右兵衛時期各子孫繁
昌張藩奉仕

元高二百九十九石

長岡庄

○高百六十五石四斗五升七合

高畑村

内四十五石四斗八升三合正保三四年

木曾川通堀割元高

殘高百九十九斗七升四合

田畠十四町四段二畝廿八步

正保三四年
給人檢地面

内田六町二段十三步

内畑八町二段三畝十五步

此内給知高八十九斗七升四合

四十二石九斗七升四合

横井作左内

二十二石二斗五升

横井孫右内

二十二石七斗五升

横井三太夫

御藏入高七十五石四斗八升三合

此内

四十五石四斗八升三合

享和九酉年
引證文引

殘高二十石

田畠三町七段八畝步

内田二町五段畝十九步

三十九

畠所二段二町十一歩

一長休寺府志曰在高柳村一向宗東派爲
府下聖徳寺○寛書三寺内年貢地○
長久寺書上三境内一段坂御除地寺
北墓所松林三畝坂木曾川堤西中島
北境墓所松林横畝長十間余松山
村内古木曾川邊墓所松林一段坂
何レモ御除地ナリ此三所古來ヨリ当
寺へ支配ス此一安永四年書上ニ也
此寺草創ハ天心年ノ比ナリカ寛永十
三子年僧善明中興開基ニ本願寺
宣如ヨリ佛像等受納セリ善明カ先
祖秋山伯耆守ト云信玄ニ任其子
秋山藤藏ト云者
神祖ヨリ申斐國ニ示テ御朱印百五石
賜リ其子秋山衆ト云ト云者
敬公ハ御附屬御黒印二百石賜リ其

後秋山家断絶シ朱章黒章共ニ当
寺へ藏メト也此寺往昔天台宗ニ
松山村ニアリ東松山寿命院長久寺
西杉山大和寺ト云兩寺アリシカ其後
大和寺ハ廢絶シ今ハ杉ノ宮下ノ宮跡
ハカリ遺レリ長久寺ハ寛永年中本
願寺ノ末派ニナリ寛永年中木曾
川堀割ノ時高島村ハ移ル往古六松
山中島高島村ト云レカ村中木曾
川堀割ニナリシ故今松山中島村ハ
川向フニナリ○宝永三戌年先住学山
府下呉服町ニ教寺ニ法談セリ時
梅昌院殿帰依シ至七苦乐物語ト云
ル書ラエラニ奉リシ其時葵御紋附
挑灯架袈裟衣白帷子ト賜リ因之
梅昌院殿御位牌ヲ安置ス又宗嚴
院殿モ字山ニ帰依シ至七眞筆ヲ親
寫ノ影像ヲ寫シ至八寶永三酉年

当寺ニ来リ玉亡其時在歌如左

東ふる松の山寺よふふりて

名もさかぬ花毒命長久

右即興口号アリセラシテ実ニ目出々寺

ナリト称シ玉亡此等ノ由来ヲ以テ

山宗山藏院殿御位牌ヲ安置ス也

一八幡神明社覚書ニ社内四段二畝十五歩

前ノ除村中支配〇祠宰佐藤貞左所

書上ニ八幡社境内一段二畝十歩御除地

此祠鎮座ノ由来不傳慶長十九寅年

地頭横井作左衛門大坂御陣奔走

ニキリ八幡社へ軍勝利ヲ祈願ヨリカ

勲功アリテ凱陣時八幡ヲ敬崇敬テ

作左衛門家臣佐藤伊助トテハ其大

坂陣ノ供ラセシ故当社ヲ執事トナセリ就

中当社破壊セシヨリ正保四年ノ比再營

シ以來修造ノク作左衛門ヨリスルナリ

〇大明神社内一段九畝九歩御除地此祠

鎮座ノ由来不傳中古破壊才ヨシ寛

文七未年佐藤五右衛門トテハ其者施主ト

ナリ再興ス其後寛延二己年修造助成

ノ為八幡宮ノ境内へ大明神ヲ遷座ニ宮

地八田畠三田畠ス

一此村東西二町二丁間南北五町二丁間

一四至東へ立石村南鹽田村下大牧村西へ

木曾川也川向へ松山中島村濃州大和郡

村北へ給久村江西村

一古戸二千七百一馬一匹今戸五千六百三十五

十九馬八匹

一此村ノ村ノ書上ニ長岡庄秋江郷トヨリコ

ト少高ニハニ小村ナリ給久村南木曾川ノ

堤傍ニ農屋散在ス村中ノ竹木モ少ク

細民カカリテ貧村ナリ地面ハ高クシテ水

潦深クマリノ害ナリサレ村名モ高畠ト

トナリ由ハ畠ノ交ヒナリ村間横井作左

衛門宅地アリ其舊臣佐藤与左衛門

其外神明津御番所添番佐藤久命
同治右門代々之住居又
一覺書三采入斗余惡水落井領米出又
一又書引得木曾川堤長三百七十八間結
草代銀出又

元高三百五石

長岡庄

○高百四石五斗三升七合

松山村

内百三石四斗四合正保三酉年木

曾川通掘割禿引高

成高十六石九斗三升横井作左衛門

富二町七段七畝廿步正保三酉年給又
檢地面

一白山社覺書三社内年貢地村中支配

○庄屋書上三往古六松山村三鎮座

アリシカ正保二年比木曾川洪水三當

村流込セシヨリ中島分甚内トノ心

者ノ屋敷へ遷座シ其臨以元祿七戌

年雪村檢地ノ時見取所ニナリ今以

甚内扣ナリ然ルニ右檢地ノ時中島分

御前帳面言社地一段三畝十五歩御除

地ニナリ

一松山中島見取十四町一段一畝十九歩此内八

町一段七畝廿四歩定引殘五町八段三畝二十

四

五歩此内島一町二段二畝十三歩萱野四

一段步柳原藪一町七段九步土居畔松生
六段五畝九步段野一町七段五畝廿四步〇
定納米一石五斗

一横井作左衛門時久松山村ノ人也雅樂
助時延四男始小平太下稱ス

神君ニ奉仕シ食祿千九百石ヲ賜介
慶長五庚子年庚辰原御陣ノ時敵兵
ト組テ討之首級ヲ得斬ハ敵兵ヲ為
ニ其曾ヲ打破云

神君大ニ賞賚之王(リ)同十九甲寅年

敬公大坂御陣ノ時從軍凱旋ノ後
御鉄炮頭トナリ後ニ願依テ御鷹馬匠

頭トナリ同廿四又ヲ預リ命ニ依テ指揮

ノ海西郡松山村ニ住ニ後中島郡祖

父江村ニ徙テコニ住ニ寛永八辛未

年七月廿九日下祖父江村ニ遷テ辛未

七酉法号ヲ一曰永張居士ト云即寺

ヲ創建ス一月山永張寺ト云石碑ノ下津

上旨松山正眼寺ニテ

一此村東西二町四丁間南北六町四丁間

一四至東ニ高畑村下大牧村南ニ濃州日原

村長瀬村西ニ濃州駒江村北ニ濃州

大和田村

一古戸松山十五中島二口松山一畝十三中島

十一松山馬七匹今兩村共戸四十五口是七五

一此村落六松山村中島村ノ二區ヲ并セテ

松山中島ト唱ヘ一村トス四方川繞リ其

内東ニ木曾川西ニ古川ト云實ニ狐鳴ノ

如シ畠ハカクニテ木曾川五合目ノ水際ニ

ハ村内ハ泛溢セリ也ハ漸ニ泥塗馳入リ

肥饒ノ土地トナリ然レ地多ク耕田不足

ハ殘リ高田ニテハ戸口多ク耕田不足

ルニ因テ秋江大留日原村ノタリノ由畝

ヲ承使下也農屋ハ南向リ北ニ向堤傍ニ

散在セリ皆小百姓ナリ其内此村横井

作九衛門采地ナルニヨリ其分家ノ由

三横井伴右衛門下云浪入口三住屋
 南方坐岡上宅一區又構入長屋門
 白壁黑腰板向今委與付三宅
 地より舊手浪人三被官者毛入
 中より家頼同様三力介今三六
 作左衛門三附屬三此村高之四方
 中上毛控(来)ト也西南八付三砂山冬
 間畑皆沙地ト又長瀬日原村畑所
 中ト松山中島合付ト是合南方ト
 一覺書三木曾川流木留賃受取
 一又外三松山二段歩給人自分林 小船
 一艘給人自分船
 一村入書上三長岡庄秋江郷ト中リ

元高五十二石八升 長岡庄
 高十一石八升七合 中島村

内八石斗八升八合正保三酉年木曾
 川堀割禿引高
 殘高三石七斗六合 横井伴右衛門
 畠四段一畝三歩 正保三酉年給人
 檢地面

〇高七十一石五斗一升 松山
 畠十六町二段八畝一歩 中鳴村新田
 一畠積段米四斗三升〇定免ト
 二重

一此村以前條松山村ト并セテ今松山中鳴
 村上唱合其地ト由来以前三記ス力如ト因
 テ此三畧ス

元高三百四十九石二斗 長岡庄

●高二百六十五石七斗一升 六石村

十ラニ以後 慶安元子 同所子新田

●高二百八十九石九斗九合 寛文七年 同所打出新田

●高十二石九斗九升六合 同所打出新田

●總計高二百八十九石五斗一升五合

田畠二百七町一段七畝廿一步

内 田十二町八段三畝十二步

畑十四町三段四畝八步

此内給知高二百八十九石二斗三升二合

二十九石七斗二升五合 長屋善善齋

二十五石二斗六升一合 荒川小兵衛

九十七石七升九合 石黒丹下

四十石 沼田与左衛

二十四石三斗七升八合 横地久太夫

二十二石四斗三升 三輪彦右衛

二十一石三斗七升五合 澤田忠太郎

二石八升四合
三斗八升三合

青木孫左門
證文引

田三畝十三步

一 元祿九子年繩入堤外新田高七石六斗
三升六合此田畠一町九段二畝五步内田
四段六畝十步畠一町四段六畝五步〇畠
積段米四十二升〇定宛六斗三分

一 八幡社覺書三社内一段八畝步外田畠四段
二斗六歩八幡領共三前除落伏村知藏
院持分下り〇玉藏院書上三社内一段八
畝十五歩社領四段二畝歩共三横并伊折
助寄附鎮座由來不詳也三石
氏神也

一 石瀨府志山川部曰在石瀨村

一 見取前一段五畝三歩内池不納一町五段
六畝共歩文化七年言十年前成田畑六段
八畝七歩此内田畠四畝二歩畠四畝廿歩
〇定納米七

一 覺書三田畑一段六畝廿五歩津島天王領
前除津島光太夫持分

一 又田畑七段二畝十五歩伊勢領前除御師
大路三太夫三日市典三太夫持分

一 此村東西三町半南北七町

一 四至東至佐屋川南赤貝村下大牧村
西高畑村北江西村无赤貝村

一 古戸三千五百八十三馬九匹今戸九千四
口二百四十八馬三匹

一 此村落依屋川堤西より安永八亥
年八月水災あり其堤決壊長
百間歩より永用せし一面水潦侵溢
多ク砂入下り其損込三ヨリ弊
民多ク村々漸クシク農屋
高畑村界二建士スル村亭所三竹木
七少今村中五分通り中六歩入り此
村川向二子村青川中二百六歩あり
一 覺書三懸水落井道長三百間是給

又村藤ヶ瀬村当村三合悪水井筋
井指上

一又米一石五斗余悪水落井領米三出又

一又当村引得木曾川堤長五百五斗間
柳枯草代銀出又

一又木留船一艘御役館錢神明津御番
所納

一又大川流木留任員受取

一又御役行出又

竹腰山城守米地

長岡庄

給父村

慶安元

予新田

寛文七

未改新田

元高百七十五石三斗七升

●高百十九石七斗五升

概以後

●高九十石九斗五升三合

●高二石五斗五升三合

總計高百三十二石三斗六升一合

田畠十町八段三畝三歩

内 田三町八段一畝十三歩

内 畑七町一畝二歩

一長念寺府志曰在給父村一向宗屬濃

州岐阜淨土寺。○寛書三寺内年貢地。

当寺書三境内六畝七斗年貢地東西

三十間南北二間買添地。此寺文明

元年釋淨了草創也。

一神明社寛書三社内二畝七歩前除前

除村中支配。庄屋書三境内二畝七

四三

步御除地寬永十七庚辰年横井助
左衛門祀之

一某師堂二字庄屋書上堤外見取所二

アリ境内二畝步御除地〇覺書子二

一府志津梁部曰給之渡在給之村西至濃

州秋江俗又謂之秋江渡

一見取三町七段九畝七步此内田二畝廿六步定

引殘三町七段七畝七步此内田四段二畝七步

畠二町二段六畝四步真菰生八段四畝步數

一段四畝廿六步〇定納米三石四斗二升三合

一野方見取一町一段一步此内畠一段四畝二斗

一步葭野四段二畝松山五段四畝十步〇定

納米四斗六升

一此村東西二町二斗五間南北五町五斗間

一四至東江西南高畑村西木曾川

川向大和田村秋江村北藤瀬村

一古戸二千三口九十二馬七匹今戸二千二口

百二十六馬二匹

一此村落濃州高洲街道通りニアリ農

屋六木曾川堤傍ニアリ一村亭所ニ竹

木茂リ高準ニテ戸口多ク庄少高

貧村ナリ此葦秋江渡ニ入出此川中ニ

百六十間アリ此村八里心書上三長岡在

秋江郷トナリ

一覺書三伊勢領田畑四段九畝十步御

師福井兵吉大夫持分

一又当村引得木曾川堤四百二十間柳井州

代銀出ス

一又米六斗余惡水落井領米出ス

一又御役竹出ス

一幾利支丹制札アリ

一古義三寛延元辰二月給又村継所願

ヨツ御免江西村ニ継三六村ハ割符アリ

同村ニテ人馬ニ継三三ナリ

成瀬隼人正采地

元高三百四十四石八斗

長岡庄

●高百三十四石一升二合

江西村

十石以後

慶安元

●高十五石一斗九升九合

子新田

寛文七

●高三十三石八斗一升八合

未改新田

總計高百八十三石三升九合

田畑二十五町四段七畝十七步

内 田十町七段七步

畑十四町七段七畝五步

元禄九子年繩入
一高十三石四斗五升八合

堤外新田

田畠二町八段二畝十六步

内斗八升合 田三畝

前引

殘高十三石三斗七升

田畠二町七段八畝廿七步内 田一段七畝廿七步

畑二町一段八步

一畝積段米四斗三升〇定免五斗六

四畝

分二重

一西林寺清志曰在江西村一向宗東派直
參○覺書三寺内年貢地○寺書三
境内二段五步此寺住持濃州中島郡
大須村三和元壬辰年黑田左衛門
尉為安入道一寺造之水精山西導
寺ト号之真言宗也其後海西郡川
北村へ移リ僧教順浄土真宗ニ改メ西
林寺ト改号シ府下奥善寺ニ属セ方
主僧敬哲代東派直參ニテリ致自聚
沙衣ヲ本山ヨリ永ク免許アリ其後主僧
西源代寛文年中江西村今ノ地へ寺ヲ引
移シ正徳三巳年主僧哲言元代寺号ヲ
復舊西導寺ト号シ翌年山号ヲ精山ト
一神明社覺書三社内二段八畝十六步前除
村中支配○庄屋書上ニ境内二段五畝十
六步外神田二畝十六步共ニ御除地應長
九辰年始テ祀之慶安三寅年洪水ノ時
神祠ヲ押流シ神體ヲ流失セシヨリ寛

文三卯年寺村善左衛門ノ入ル者再嘗
シテ神明ヲ祀リ本地ノ神トセリ

一見取七町四段二畝六步此内田二段九畝二
五步畠二町二畝八步葎山二段六畝十二步
松山三町三段五畝二步○定納米九石五
一升八合

一野方見取八段三畝九步此内田二段八畝二
五步畠三段三畝廿七步葎野八畝十步松
山二畝八步○定納米一石九斗四分七合

一此村東西六町南北四町

一四至東ハ佐屋川元赤月村南ハ立野村
高畑村西ハ給久村北ハ藤ノ瀬村

一古戸三十五口百九十二馬八匹今戸六十二口
二百九十二馬七匹

一此村落ハ中堤ノ西ヨリ子藤ノ瀬村トナ
ラハリ本田新田ノ農屋ニ區分ナリ村
立大休ヨリ子竹木茂ヨリ高瀬ニテハ
戸口多ク佃力足リ此邊上村故地高

三 瀧ノ宮ナシ立石堤決壊ニモ砂礫
 侵ス_レモナシ其内慶安三寅年決壊
 害アリテ今ニ於テ沙地ナリ村中央ニ惡
 水江アリ下村ニ鶴戸川ハ落止ナリ高洲
 街道ハ村ノ南西ノ方ニナリ乃給文村
 ノ方ハ通セリ佐屋川ハ川東ハ鶴多須村ニ
 当リ川中ニ百三十七間ナリ中堤外
 元赤井村界新田農屋六元祿十五年
 本郷ヨリ_レニ引移ナリ
 一 寛書三御藏屋敷二町歩御國檢除
 一 又藤ノ瀬村ニ合惡水落井道三百
 六十間并橋ナシ
 一 又米一石余惡水落井領米ニ出ヌ
 一 又当村引得木曾川堤長三百七十間
 柳枯草代銀出ヌ
 一 又木留船一艘御役縮錢神明津御
 番所_ノ納ル
 一 又大川通流木留賃受取

一 又御役竹出ヌ
 一 古義三初ノ給文村於テ人馬継_ノノ勤
 ノ力延享五辰五月河西村_ノ人馬継
 場所_ノ取建村次狀并諸役人往来_ノ人
 馬共ニ継立ル_ル苦三十一
 一 此村御用人馬御手書三兩是_レ苦
 苦享和元酉年極_ル

元高三百一十石六斗

長岡庄

○高三百四十二石斗七升七合

藤瀬村

十ラニ以後

慶安元

○高千五石九斗一升五合

子新田

寛文七

○高千七石斗六升

未改新田

總計高三百九十四石二斗五升二合

田畑三百九十四石二斗五升二合

内田十三町六段三畝廿八步

畑十九町九段六畝二升步

此内三百九十二石九斗五升六合

四十六石七斗

森村儀高

三百四十四石斗五升六合 横井孫高

二石六斗九升六合 堤敷地

證文引

田一段六畝十三步

内田一段三畝七升四步

畑二畝二升九步

享保十二末年繩入未改新田高五石二

斗弁五合此田三段七畝十六步〇定免
二六分五厘

此新田八元又四木年横井氏諸扣十九
一西光寺府志曰在藤瀬村一向宗東派屬
濃州岐阜淨土寺〇覺書寺内年貢地
〇當寺覺書二境内一段四畝二步年貢
地釋心園創建年曆不傳

一西音寺府志曰在藤瀬村号美松山
淨土宗屬洛西衆生光明寺永祿四
辛酉年横井孫右衛門時朝創建之
時朝号西音寺義岳宗忠以法諱
为号〇覺書寺内四畝十步前除〇
當寺書上此寺永祿四辛酉年平高
時八世孫横井雅樂介三男同姓孫
右衛門時朝長男孫右衛門時孝
創建之其ミキリ此寺濃州西在立改
寺ノ末寺ナリシカニ世ノ主僧在舊團和尚
西山流木山京都麩生野光明寺ハ

移住ス時ニ孫右衛門時英少三因テ
天和二戌年光明寺直末ニテリ寺内ニ
鎮守ノ神木長松アリ四方ヨリ目當トシ又
昔時芥斤枝ヲ拂テ即氣絶シ其後
ヨリ血如赤汁流出ル其謂レ以テ
寺ヲ美松山下号シ本山ヨリ七山号シ額
ヲ贈リ堂上ニ掲ケリ〇鎮主富上社時
英代貞享元年祀之

一大明神山神社覺書二社内一段十畝
前ノ除村中支配〇庄屋書上ニ白鬘頭
大明神春日大明神相殿境内一段五畝
歩御除地明曆元年横井孫右衛門時
元祀之山神社境内五畝二五歩社領
三畝二八歩共御除地此社毛横井氏
祀ル由祭事修理下地頭ヨリス也
一府志官舎部曰藤瀬炭舎在藤瀬
村北方下吏居之監河上材木及渡船
此御番所敷地二段七畝七步除見取所也

此御番所之佐屋川之西岸藤之瀬村
下川北間横川通り之隅アリ

一 元文五年辛酉横井孫左衛門請取
六町八段五畝廿二步此内畠町六畝二步明
和六月廿四日四年引殘六町六段九畝廿步
此内畠二町七段十步砂畠九段九畝九步敷
松林四段七畝十三步葭野五段五畝十三步
草野三段二畝步柳生一町六段四畝廿步
○定納米三百七斗七升六合内斗七升六合

一 同人請取見取九畝八步此内田八畝八步
葭生一畝步○定納米三百

一 同人請取見取三段四畝廿八步此内草野五
畝步定引殘二段九畝廿步此内畠一畝廿
六步葭生二段畝二步○定納米一斗六升
六合

一 同人請取畠一町二段四步○定納米一石九斗
四升五合

一 同人請取二段二畝十步此内葭野四畝步

敷九畝廿四步柳九畝六步○定納米一斗
八升七合

一 横井孫左衛門時朝之藤之瀬村人也
雅乐助三男初滿田信長三任入幕戰
功アリ後 神君三奉侍之食邑千三百
石元斗三升ヲ賜之関ヶ原之役三軍忠
アリ海西郡藤之瀬村ニ住リ慶長
八癸卯年四月廿四日卒年五十九法名西音
寺殿義岳宗忠云云当村其松山西音
寺ニ葬ス

一 此村東西七町南北三町半

一 西至東之佐屋川向鶴之瀬村南江
西村給及村西末曾川川西濃州秋
江村北之横川通之阻神明津村川北
村ナリ

一 古戸七十四口三百七十一馬十匹今戸七十
口二百五十九馬七匹

一 此村落六郭中窮地地三東北西

三方三堤襟帶也。是橫井孫右衛門
湯沐之地。有宅地。有農屋。有村。有
所。有竹木。茂。有村。有黑田。寬。四。郎。不。介
者。六。横。井。氏。之。臣。三。属。之。官。也。是。六。地
高。三。水。落。ヨ。平。所。也。

一 覚書三御藏屋敷三取歩御國檢除

一 又当村惡水落井道長七ノ間井桁十

一 又米三石余惡水落井領米出又

一 又当村引得木曾川堤長五百四ノ間柳

枯草代銀出又

一 又小舟三艘御役縮錢神明津御番

所ハ納ル

一 又御役行出又

一 此村御番所元十町野村有古義平

町野御番所定番手代一人外手代一人

定番御足輕二人但定番神明津御番

所之此所引移也。三。流。木。其。許。其。外

川並村。留。木。飛。役。錢。取。五。并。處。ヨ。リ

出。此。商。人。船。送。り。手。形。引。合。改。之。留。松。役。所

ヨ。リ。御。用。ノ。夜。船。改。等。只。今。更。通。勤。也

富田及圓城寺手代立合改也。然。三。并

町野御番所。水。当。ヨ。リ。平。場。所。出。水

三。キ。リ。其。危。ク。其。漸。ク。修。造。ノ。入。用。也

ヨ。リ。享。保。十。五。年。藤。ノ。瀬。村。神。明。津

村。元。御。番。所。跡。ハ。三。所。引。移。十。町。野。御

番所ハ也也

元高百四十五石八斗五升 長岡庄
○高百五十八石八斗五升 川北村

田百廿二町四段二畝二斗五升

此内

四斗六石三斗三升七合 證分引

田百三町六段七畝八步

三斗三升合田二畝 前引

三斗四升合田一畝 九年引

七石三斗七升八合田四段 同七年引

殘高百四石五斗五升九合 四年引

内田三町四段三畝廿步

畑四町八段四畝步

一麥成七石○高積段米七斗一升○不
同免

概以後

一高百四十七石七斗四升四合 慶安元 子新田

田百十町六段八畝六步

此内

七十五石四斗二升六合

證又引

田畠七町一段八畝廿五步

内田四段二畝廿八步畠六町一段五畝廿五步

二斗八升七合畠三畝七步 前引

殘高七十五石三升一合

田畠三町三段六畝十四步

内 田九段八畝十六步

畠二町三段七畝廿八步

一乘夕三石五斗〇畠積段米七斗升

〇不同免

一山王惠比須社覺書三社内二段十五步前
之除祓宜茂在衛門持分〇庄屋書三
山王社境内一段五畝八步御除地此内一段
八步八享保八年見取所改時畝步起
増入鎮座由來不傳元祿九年長兵
衛下云者再造云 惠比須宮境内一段
二步御除地此内四畝二步八享保八年見

取所改時畝步如此増入鎮座由來不
傳先年八比須森上云所鎮座ア
リ方慶安年大奈云神祠ヲ押流セ
リ其時今ノ所へ遷座ニ其舊跡一
段八畝廿步八享保八年見取所改
片御除地二町宮附畠三町

一神明社庄屋書三境内九畝十九步
御除地此内六畝九步八享保八年見
取所改時畝步如此増入正保二酉年村
人新左衛門下云者祀之

一見取十町二段十九步此内四段二畝二步定引
殘九町七段七畝六步此内田六段二畝九步
畠七町三段四畝八步屋敷三段四畝八步
葎野蒲池草野合二町四段五畝十一歩〇
定納米十二石三斗一升七合

一此村東西四町字二間南北三町

一四至東六佐屋川川東八鶴多須村南横
川川南八藤之瀬村西八神明津村北八神

明津新田西郷之木村

一古戸三千口百六十二馬十六匹今戸五六

口二百七十二馬六匹

一此村落

○高五百五石八斗五升五合 長岡庄 二子村
田畠千八町四段四畝三步

千三石二升九合 田五畝十五步 登子引
如二町三段九畝十五步

十石三斗三升九合 田三段八畝七步 前引
如四段五畝十五步

一石六斗七升四合 文化四町 七斗引

殘高四百五斗九升二升三合

田畠千五町一段七畝七步

内田七畝八段二畝十五步
如千町三段四畝十五步

一夾系成千二石六斗七升八合 ○白田積
段米七斗五升 ○定免三七分二厘

慶安元子繩入

一高三百八十二石七斗五升二合 子新田

田畠千町七段九畝十五步

此内

一石七斗三升一合田一畝五步 畑一段六畝二步 證文引

二石四升九合田四畝六步 畑六畝五步 前引

殘高三百七十八石九斗七升一合

田畠二千町五段二平步

内 田八町六段三畝二平五步

畑十二町八段六畝二平五步

一麥成二千六百五斗〇畝積段米七

斗一升〇定免三ツ七分六厘

承應二己年繩入

一高八十六石九斗三升

已新田

田畠九町四段二畝八步

此内

一斗一升一合畠二畝二步 證文引

六石四斗三升一合田四畝七畝 前引

殘高八十七石三斗七升一合

田畠八町八段八畝十九步

内 田二町九段廿六步
畑五町九段七畝二平二步

一麥成六石内一畝 〇畝積段米

七斗一升〇定免三ツ七分七厘

承應二己年繩入

堤新田

一高五石五斗五升一合

畑八段二平七步

内 一斗五升一合畑二畝

證文引

殘高五石四斗一合

一麥八斗〇畝積段米六斗三升〇定

免三ツ七分七厘

寛文四辰年繩入

辰新田

一高十七石斗升一合

田畠一町七段四畝二步

内 田一町四段四步

畑三段二畝二平八步

是證文引

一長樂寺 当寺書上三昔時海西郡西

保村アリ一向宗東派直矣。宋勝山
上号ス草創。由来ハ不傳慶長三戌年
僧祐心再造ス宝曆三酉年西保村ヨ
リ当村ハ易地シ祐間造管ス寺宇ハ
教如直筆画像小田家陣大鼓教如
ヨリ寄附ス免狀アリ

一権現天王山神社覚書三社内四段八畝
歩前除○庄屋書上ニ白山権現社境
内三畝歩御除地外ニ畝四畝歩村除是
湯ノ花料ト寄附ス天王社境内四畝
歩御除地外ニ畝五畝歩村除是ハ湯
花料ト寄附ス又田一段歩村除是ハ修
覆料ト寄附ス山神社境内長ニ三
間中ニ間半木曾川堤腰カニアリ貫
村内東北ノ方ニ鎮座アリニ里湿地ナ
リ故水ヲ避テ安永六酉年今ノ所ハ易
地ニ舊地御除地ニ畝歩ハ今畝四用墾
シ修理料ト也リ

一葭山府志曰在子村古時津島祭
祀株葭於此地今为河水所漂不復
生葭僅存老松數株耳

一領内川府志山川部曰在子村至海東
境傳云此地曾为横井氏采邑以行水
为界○用惡内水鑑三領内川上六吉縣
邊ヨリ下子城津島川ハ落享保土
午年ヲ草平前木曾川ハ落秋ヨリ
カ翌未年ヨリ新堀割出来土城ヨリ落
止也然天朔四辰年日光川御並且請
ノ時此邊惡水足之川落テ領内川
水勝幡新田水ノ落是新領内川ト云
上領内吉川ハ多田畠開墾セリ

一見取一段二畝十四步此内畠一段八畝十四步
穀一畝歩葭野二畝歩○定納米一斗七
升五合
一水方見取田三畝二歩○定納米一斗五升
二合

一申改見取下田三畝六步〇定納米三斗七升九合

一野方見取三町八段六畝廿一步此内二町步不納葭野四畝五步川下引殘砂原

一町八段二畝六步〇定納米一斗四升六谷

一文化二五年臨時見取引入三町一段七畝二斗八步〇納米一斗七升三谷

一三子村松守入給田三段步是川村鶴多須村三子村葭山内三被下元祿九子年旧記ニアリ寛書三下由三段步葭村松守給御國檢除

一此村東西四町二間南北十町三十七間

一四至東西川端新田鷹場新田其間二領内川之隔南在屋川西在屋川西在吉赤月村入交北在鶴多須村

一古戸七十一口二百五十六馬十匹今戸百二十五口五百七十馬七匹

一此村落公佐屋川之邊ニアリ四區二分り小判山丸島下丸島定納米小判山西北

方收川之邊ニアリ丸島北東方領内川之邊ニアリ下丸島其南方アリ定納

公西南方佐屋川之邊ニアリ如此農屋散在セリ其外已新田ニモ農屋アリ四區共

大体村言クシテ竹木モ茂シ下丸島本田新田二區三分田面大平上云平行

地下云又生出田面トイハ字モリ高淮シテ戸口多ク佃力足リ丸島ニハ多ク

藍ヲ作リ此邊ニテヨク土地ヨク介用水收川カキ熱水元領内川落ナリ

シ今六月丸川落ナリ

一此村里心書上二畝岡庄赤月郷トアリ

一覺書御藏屋敷六畝步御國檢除

一又当村用水井道長二百五十四間奥村井筋枝井道

一又米石九斗余井領米三斗

一又葭引得早尾川堤長千五十四間柳枯草代銀出之此早尾川即今在屋川

十リ又当村圍堤長三百間柳甚茂出
 一又木留船士一艘御役縮鏡神明津御
 番所納也
 一又大川通流木留賃被下
 一又御役行出又
 一西水鑑三子村松所領内川新規堀ソ
 キ元禄四未年下ヨリ水奉行加藤市
 郎兵衛堂之

元高八斗五升九升

長岡庄

○高卒二石七斗六升八合

元赤目村

田畠八町三段一歩

内 田三町四段六畝十歩

畑四町八段三畝一歩

是ハ慶安元子年御國檢高ノ概高
 四斗八石七斗九升七合内二斗九石五斗三
 升五合證文引高下リ来リカ文化
 三寅年再録其外三石九斗七升
 一合同年御高成アリテ御高總計如
 此増加アリ○畠積段米四斗三升○不
 同免ナリ

一見取内文化三寅年御高成殘六段一
 畝二歩此内田一段二畝二歩定引殘四段九
 畝歩○定納米十三

一此村東西四町余南北七四町余

一四至東ハ佐屋川川東ハ三子村南ハ石

四村西ハ江西村

一古戸六口三十四馬二匹今戸十八口八十馬四匹

一此村高少訣寛又覚書三如元アリ

元高八石五斗九升 但備前檢士

一概高四石七斗九升七合 永固

田畑七所四段七畝七步 慶安元年御檢

右内田畑五所九段三畝七步 但本由新田

畑方一町五段四畝十步 證文引

此村今少忠助下少者先祖金藏下少
ル者先年赤目村ヨリ此来方用銀生初
金藏次男ヲ率テ此別家ニ嗣子公赤目村
ノ本家ニ置テ後次男家ニ没落セシヨリ本
家ニ移テ移テ随テ赤目村ノ百姓モ皆此
ニ家ヲ移テ也セテ於今主人金藏新田
ト唱ル来ル農屋由屋川堤傍ヨリ細民
多シ忠助家ニ耶ヲ構メ田畝本川内故
ニ沙地ナリ

元高五石

〇高三石五斗

田畑一町五段九畝十二步

長岡庄

古赤目村

附

三石五斗五升五合

證文引

田二段五畝七步畑一畝七步

十一石二斗一升五合

前々引

田四段七畝九步畑二畝十二步

殘高八石七斗三升

田畠九段一畝廿七步

内田五段八畝七步畑二畝三畝九步

一麥成八斗内五升二合定引〇畠

積段米七斗一升〇定免三六分

概以後

一高百石二斗八升合

慶安元子

同所新田

田畠四町八段五畝八步

附

附

千石斗九升一合

田六段三畝九步畑八段二畝二步

殘高七十九石三斗九升七合

田畠三町四段二七步

内田三町三段七畝五步

畑三畝二七步

一畠積段米七斗一升〇定免二〇五

分二厘

一府志人物部曰横井掃部助時永赤青
村人先北條相模次郎時行者相模守
高時之子也元弘中後醍醐帝誅高時
時行亡命其後赦其罪為官軍然南
朝不振時行子平太郎時滿菴居尾州
蟹江村其子平太郎時任移住安智
郡横井村始稱横井氏其子時永取
海西郡築赤目城其子孫各分領海
東海西諸邑伊織介時泰住赤目
村孫右衛門時朝住藤瀬村作左

衛門時久住祖父江村子孫于今領之

〇塚本小大膳赤目村人任織田信長

一古見取田畠六段七畝九步西改田一畝廿四步

亥改畠二畝步合田畠七段一畝二步此内

一段四畝二步古見取砂入引田畑三段九畝

二步川欠定引殘一段七畝廿八步段草

生〇定納米二升六谷

一此村安永三年横井氏湯沐之地落

伏村之赤目村上改号時此村古赤

目村上改号赤目村落佐屋川東二

ノリ今古農屋堤南三ノリ昔時

農屋赤目之元赤目村へ引移ス下ナリ

本由新田ノ田畑二子村ノ田面下一ツキナリ

新田ノ字ヲ存左衛門山下云

一此村東西一町半南北二町余

一四至東ノ鴨多須村二子村南モ二子村

西ハ佐屋川川西ハ元赤目村北鴨多須

村

一此村ニ花屋川渡船アリ此其濃洲科
 江村へ通セリ渡頭川中百四十間
 一寛書ニ御藏屋敷五畝歩御國檢除
 一又八幡一社落伏村地藏院持分社内
 一段八畝歩前々除
 一又田畑四段畝十四歩伊勢由御國檢除
 一又当村用水奥村井筋枝井道長八十
 間
 一又米二石二斗井領米二出之
 一又木留舟二艘御役館錢神明津御
 采魚所納
 一又大川通流木留住員被下
 一又御役行出
 一橋井丹後宮土所村多為勢由内公海
 少修之知事也
 一御藏屋敷内氣通元赤井村
 一御藏屋敷内氣通元赤井村
 一御藏屋敷内氣通元赤井村

元高二十七石九斗一升七合 但備前檢
 ○高三十八斗二升三合 領内草平
 是概高二十七石九斗一升七合八文化
 四卯年見取所御高成ノ分十七石斗
 九升六合加入
 元高七石
 ○高五十五石三斗一升一合 同所池川
 概以後 慶安元子
 ○高五十五石四斗一升四合 同所新田
 概以後 明曆二申
 ○高百六十八石二斗五升 同所新田
 概以後 寛文四辰
 ○高十七石九斗九升一合 同所新内
 總計高三百七石五斗九升九合
 田畠二十九町五段七畝十三歩
 田五町六段三畝二歩
 證文引

辛

二千四百七斗七升九合 前引

田二町二段九畝二千步

殘高二百三十五石三斗四升七合

田畠二千町六段四畝一步

内 田二千町八畝九步

畑一町五段五畝廿二步

一畝積段米七斗一升〇定免四ツ七

分八厘

右内誤

一高平一石四斗九合 上祖文江村分

内 五斗三升七升四合 文化四卯年如入

田畠五町一段五畝二千一步

内 斗五升二合田二畝步 定引

殘高六斗一石斗五升七合

田畑五町一段三畝二千一步

内 田五町一段二千一步

畑五段二畝二千九步

一定免五ツ七分七厘

一高十石七斗四升七合 上牧村分

内 二斗二升四合 文化四卯年如入

田一町七畝十四步

一定免五ツ七分九厘六毫

一高五斗三石五斗七升七合 櫻方村分

内 三石七斗七升二合 文化四卯年如入

田畑五町二段二畝七步

内 田四町八段四畝十步

畑三段七畝廿六步

一定免五ツ七分九厘七毫

一高百三十三石斗五升二合 二股村分

内 一石五斗一升六合 文化四卯年如入

田畑十町九段二畝廿六步

此内

三石斗六升二合 田九段二畝 證文引

二千四石五斗三升二合 田一町一段 定引

殘高九斗六石斗六升六合

田畑九町三段二畝十七步

内田八町六段八畝二步
畑六段四畝二七步

一定免五七分六厘八毛

一高十石三斗四升七合 大牧村分

田一町三畝四步

内宕六斗四升七合 田六段六畝 證文引
十四步

残高三石七斗

田三段七畝步

一定免一ツ五分九厘三毛

一高三石五斗三升三合 東川村分

田三町四段四畝八步

是、 未年ヨリ證文引

一高十二石三斗三升七合 二子村分

田一町二段二畝十一步

是、 同年ヨリ證文引

寛文四辰年繩入

○高十七石八斗九升一合

田畠一町九段八步

同所辰新田

内五斗七合 田五畝二步

前之引

残高十七石三斗八升四合

田畠一町八段五畝六步

内 田一町五段六畝二七步

畑二段八畝九步

一畠積段米六斗三升○定免四ツ九

分六厘

右内訣

一高十石三斗一升八合 櫻方村分

田畠一町一段三畝二七步

内 田八段五畝七步

畑二段八畝九步

一定免五ツ二分九厘四毛

一高二石六斗一升 二股村分

田二段六畝六分

内五斗七合 田五畝二步 實延三斗
定引

残高二石斗一升二合

田二段一畝四步

一定免五ツ五分

一高五石五升三合

田五段十六分

大牧村分

一定免四ツ三毛

一見取所一段四畝十一歩文化四年より
定引外田畠一町三段五畝十歩同年

御高成

一此新田東西九丁間余南北八丁一町余

一此新田六領内川兩岸(附)上祖又江村向古

井村界ヨリ二子村鷹場新田境目マ

テニ新田連綿トシ川岸ツケリ農屋ハ

二股内ニ只十六戸ヨリ慶安三寅年換

地帳ニ古堤東トアリ是甲新田ナリ此新

田日光川御普請以來水落ヨリナリ

一覚書ニ前條新田五口合三百十四石五斗九

升四合上下祖又江村ヨリ下ニ子散村

テ古川通ニ有之下三ノタリ

一又御藏屋敷三畝歩御國檢除

一古戸五口二十五馬一匹今戸十六口七十五馬匹

一覚書神明社内一段歩前除村中支配

一又砂河原一段歩柳代銀出之

元高五百二十石三斗并三合 富安庄

○高七百零六石六斗五升七合 東川村

概以後

○高八百八斗四升五合 子改新田

總計高七百九十七石五斗二合

田畑四町一段四畝九步

此内

五斗六升四合 天明六年引

畠三畝二步

殘高七百九十六石九斗三升八合

田畑四町一段九步

内田三町八段八畝二步

畑一町三段二畝七步

一麥成三千石八斗八合○畑積

麥八斗種一石大豆三斗段米八斗

六升○定免二四分二厘

概以後

高二千九百九石八斗二合 慶安元子 同所新田

田畑六町五段七畝步

此内

元禄十六年

二十四石升六合

川堀赤地
證文引

田畠一町五段五畝四步

内田丁一段畝廿五畝二段九畝五步

殘高二百五石七斗九升二合

田畠十五町一畝二斗六步

内田二町五段三畝二斗六步

畑十一町四段八畝步

一麥成十八石七斗〇畝積麥七斗

稗八斗大豆一斗五升粟七斗一升

〇定免二石二分五厘

一圓通寺府志曰在東川村号普陀山曹洞宗属落伏村一心寺寛永十一年僧玄昌創建之所安之觀音灵異甚多傳言其像元出赤見村每夜村西北有光似讀經念誦之音追尋其所鑿之得一玉塊數十斤之物以錫三三之塊中

有鉄鑄十二面等一蓮華臺之像其端嚴非庸工所為玄昌是請邑民安于此地〇覺書二寺内年貢地〇当年書上三境内三畝步年貢地

一権現社覺書三境内一段九畝廿四畝御國檢除当村伊三郎持分〇当社主宰宅右衛門書上三境内二畝二步社附下畠一段九畝二斗四步共三御除地此社向人先祖小左衛門下イハル者文禄二己年祀之其男伊三郎上云者家ノ嗣之ヨリ世々支配ス也

一八幡社覺書三社内年貢地当村弥右衛門持分〇圓通寺書上三社内三畝步年貢地此社昔時主又弥右衛門下イハル者持分ナリカ元禄八亥年讓リテ受支配ニキル也

一星宮覺書三社内五畝步前ノ除外二田二段四畝十三畝御國檢除落伏村地

藏院持分○玉藏院書上三星宮大明
神社内一段四畝步除地社領田三段步
寬永十四丁丑年横井伊折助寄附不
此祠鎮座由來不傳天和二年戊午
再營アリ

一真友寺府志曰在東川村一向宗東流直
參○覺書西保村部真友寺寺内年貢
地トリ○當寺書上境内一段步年貢地
草創由來不傳昔年此寺海西郡西保
村ヨリ元祿二年東川村引移不也
一見取所一所八段一畝八步此内田畠一段
步川引又二畝六畝昔川河口證受
引殘六段四畝二畝步此内田八畝廿一步畑
五段二畝廿一步屋敷二畝廿一步砂原七畝
○定納米一石三斗五升合
一同所藏定納米五升
一文化二五年臨時見取又六町三段七
步附一所一段一畝步寬政十年ヨリ十七

元高三百石三斗九升

富安庄

○高四百九十九石七斗七合

鶴多須村

概後

慶安元子

○高五百三十三石斗升合 同所新村

總計高千三十三石七斗五升合

田畠七十町七段八步

此内

百五十七石七斗三升合

證文引

田一段四畝十五步畑十三町四段畝廿步

五十四石九斗五升合

前引

田町一段畝步畑二町四段畝十步

殘高八百一石四升合

田畑五十二町八段四畝二六步

内由十二町一段二畝二九步

畑一町七段二九步

一麥成七十三石斗升合

米七斗一升○定免二一分一厘

一實延四米半繩入未新田高一石一斗六升

此畠三段五畝六步〇畠積段米六斗三升
定免四斗七分七厘

一室曆六子年繩入子新田高一石八斗此
田一段八畝步〇是、新用水ヲ掘割天
明七未年ヨリ禿地定引ニナリ

一了慶寺府志曰在轄多須村一向宗
東派直參〇覺書三寺内四段八畝六
步前、除〇當寺書上三境内四段八畝
十六步慶安元子年御繩除ナリ此寺天
正十六子年僧了法開基也

一社四區覺書三神明社落伏村地藏
院持分 大明神社當村治兵衛持分
神明社當村分右衛門持分 白山社村
中支配社内五段五畝步前、除外田畑
四段四畝八步大明神領前、除〇玉藏院
書上三神明社境内三畝村除鎮座ノ由
來不傳覺文七丁未年秀哲代再賞
〇社守五右衛門書上三大明神社境内東

西五子間南北三子間下田二段二畝四步下畠
一段二畝四步合四段四畝八步御除地此村
横井伊折助采地ノ時ハ神領寄附セラ
レシ力其後御藏入ニナリシニキリ慶安元
子年檢地ノ時酒井久左衛門本由久兵衛
杉浦彈右衛門取計三御前帳面御繩
除ニナリ當社天正六子年鎮座アリ其後
慶安二子年杉原治兵衛尉トイハル者
再興スナリ〇府志宇太志天神祠在轄
多須村今稱白鬚大明神延喜式宇多
志天神本國帳從三位宇多志天神是也
集說曰民部省圖帳云國津宇多志明
神神田三千束有餘天武天皇元年壬
申七月建宮殿爾來寬治二年戊卯加
再復三河國宝飯郡菟足神社同神
此府志ニ據ル前条天正年鎮座ノ説ハ
信用シカクニ當再考〇庄屋書上三神
明社境内七畝步見取所年主貞地外ニ

四畝十二步年貢地 白山権現社境内
一段二畝步外二畝二畝步田一段五畝步共
二年貢地此二社共鎮座年曆之不傳
一石塚府志曰在鶉多瀨村田圃中巨石
甚多疑是上古窟居之迹也

一見取所三町一段四畝十九步此内田二畝十八
步堤敷地引欠引殘三町一段二畝此内田八
段四畝十二步畠見段八畝十六步段生二町
二段七畝三步假井○定納米二石九升六合
一川方見取段生五畝廿四步○定納米一升
八合

一室曆六字年高成殘見取田四畝十二步
天明七末年引用水堀禿定引三九
一享保十七子改見取田二畝十六步○定納
米一斗一升六合

一寬延四果年改見取畠二町七畝廿四步
田町七段六畝十六步段生三段二畝四步○
定納米二石四斗五升六合

年引殘田五町九畝十七步○納米十六石四
斗六合

一此村東西四町南北十二町余

一四至東領内川川東八甲新田海東郡西川
端新田南領内川西川端新田西鶉多
須村柳木嶋村北大牧村

一古戸七十七口四百四十二匹今戸百三
十一口六百四十四馬十二匹

一此村落六領内川西農屋建土七上東
川下東川上二區三分南北八長井村落
支邑之河原土去是八南西方鶉多須村
界より高準戸口多多細力足り細
分り三村共大休手所り土地肥饒也
用水救川力也

一覺書三御藏屋敷三畝步御國檢除

一又当村用水奥村井筋枝井道長八百間
細井桁有之

一又米六石六斗余井領米三出之

一又御役竹出之

一 天明四辰改見取田六畝廿七步〇定納米三斗二升二合

一 此村船頭給畠三段五畝二步是慶安元子年檢地之時有御除地元禄古

一 此村東西三町余南北十二町余

一 四至東六東川村南六子村西元亦有

村佐屋川西藤之瀬村北柳木嶋村

一 古戸九西口五百二十三馬二十三匹今戸百

四十二口六百二十三馬十四匹

一 此村落六佐屋川堤傍アリ一本松松塚

中山下三區分り一本松松塚川用水東

二農屋建上之松塚村中央アリ中山

八用水西佐屋川傍アリ此村高灘

シテ六戸口少ク且細民分り三貧村也

野田藤之瀬柳木高東川二子村アリ

ヨリ当村ノ高多ク控へ出作也用水

ハ牧川カハリナリ佐屋川堤ハ長八百十六間当村ニカレリ

- 一 覚書三御藏屋敷六町歩御國檢除
- 一 又渡船一艘 公義司被下船頭給下
- 一 島二段五畝三歩御國檢除
- 一 又当村用水宮田井筋下祖又江村枝井
引懸此井道長七百間井筋杵橋破
損入時幸傳入足出
- 一 又米五石余惡水落井願米三石
- 一 又当村引得木曾川堤長八百五十間柳
枯草代銀出之
- 一 木留舟十艘内八艘四乘二艘八鶴飼
舟御役縮銀神明津御番所納也
- 一 又大川通流木留賃被下
- 一 又御役行出之
- 一 又幾利支丹制札
- 一 天明二年寅四月尾州郡奉行久世岡右衛門
鶴多須御代官被御付支邑中山内堤
外二陳屋御取建
- 一 古義三鶴多須村船頭給酒并金

本多久兵衛杉浦源吉三門檢地除下り。○
此村渡船一艘賃錢入一入三又馬一匹十
文、造替上御入用ナリ

英和目

愛 知 県



1103284411